



**ANEXO VI – Protocolo 32.982-2022: Relatório de Atividade Técnica referente à “Reunião de alinhamento entre a equipe Grota Funda e voluntários de Comunicação e Diretoria Executiva da SIMBIOSE”**



# Protocolo 32.982/2022



Situação em 28/09/2022 12:49: Em tramitação interna | Código nº 643.916.563.752.866.914

Associação Serra do Itapetinga Movimento pela  
Biodiversidade e Organização dos Setores  
Ecológicos

Para

SAD-DPG - Divisã...

SAD-DPG - Divisão de Protocolo Geral

· 11 96425-3931

CNPJ 07.291.769/0001-55

(via WEB)

## Outros (SUJEITO A APROVAÇÃO)

A Secretaria de Meio Ambiente, aos cuidados da Chefe da Divisão de Unidades de Conservação, Liv da Costa Domingo.

Envio do Relatório de Atividade Técnica referente à "Reunião de alinhamento entre a equipe da Grota Funda e voluntários de Comunicação e Diretoria Executiva da SIMBiOSE", realizado no dia 16 de junho de 2022. Seguem também anexos os Termos de Responsabilidade de Visita Técnica dos envolvidos.

### Mateus de Carvalho Queiroz

Gestor de Projeto

Termo de Parceria nº 016/2022

—  
Este documento foi assinado digitalmente.

[16\\_06\\_2022\\_Relatorio\\_de\\_atividade\\_tecnica.pdf](#) (150,58 KB)

0 downloads

A revisar

[16\\_06\\_2022\\_Termo\\_de\\_Responsabilidade\\_DanielaFujiwara.pdf](#) (392,69 KB)

0 downloads

A revisar

[16\\_06\\_2022\\_Termo\\_de\\_Responsabilidade\\_FelipeZanferrari.pdf](#) (394,62 KB)

0 downloads

A revisar

[Comprovante\\_de\\_endereco\\_SIMBIOSE.pdf](#) (99,87 KB)

0 downloads

Comprovante de endereço

A revisar

[Documento\\_de\\_identificacao\\_do\\_requerente.pdf](#) (1,57 MB)

0 downloads

Documento de Identificação do Requerente (com foto)

A revisar

## Transparência — Quem já visualizou

Liv da Costa Domingo - Divisão de Unidades de Conservação

SEMA » SEMA-DGA »  
SEMA-DUC30/06/2022 às  
13:24

Sonia Regina Lupianhe Porto - Divisão de Protocolo

SAD » SAD-DCPAP »  
SAD-DPG28/06/2022 às  
08:18

Associação Serra do Itapetinga Movimento pela Biodiversidade e  
Organização dos Setores Ecológicos

IP 138.99.162.100

27/06/2022 às  
21:20

27/06/2022 às 21:19

Associação Serra do Itapetinga Movimento pela Biodiversidade e Organização dos Setores Ecológicos assinou digitalmente [Assinatura 1Doc] com o certificado **ASSOCIAÇÃO SERRA DO ITAPETINGA MOVIMENTO PELA BIODIVERSIDADE E ORGANIZAÇÃO DOS SETORES ECOLÓGICOS** CNPJ 07.291.769/0001-55 conforme MP nº 2.200/2001

[Verificar](#) [Co-assinar](#)**Despacho 1-  
32.982/2022**

28/06/2022 às 08:18

[Encaminhado](#)SAD » SAD-  
DCPAP » **SAD-  
DPG**Sonia Regina  
Lupianhe Porto -  
*Divisão de Protocolo*SEMA » SEMA-  
DGA » **SEMA-  
DUC**A/C Liv da Costa  
Domingo - *Divisão  
de Unidades de  
Conservação*

Segue para análise

**Situação atual:** Em tramitação interna1Doc • Comunicação Interna, Atendimento, Documentos e Tarefas • [www.1doc.com.br](http://www.1doc.com.br)[« Voltar - Central de Atendimento](#)



## ANEXO VII – Incêndios combatidos entre fevereiro e setembro de 2022

Nº	Data	Local	Município	Sub-bacia	Vegetação atingida	Tempo de resposta (h:min)	Área queimada - Unidade (hectares)	Áreas de proteção atingidas
1	11/02/2022	Itapetinga_Estrada do Jataí km 2.5	Atibaia	Onofre	Capoeira com indivíduos isolados e estágio inicial de Floresta Ombrófila Densa	00:47	1.25	APA Estadual do Sistema Cantareira
2	04/03/2022	Rosario_Av N Sr Rosario n 300	Atibaia	Onofre	Campo Antrópico	00:52	0.08	APA Estadual do Sistema Cantareira
3	05/03/2022	Itapetinga_Estr Jataí km 1.2	Atibaia	Onofre	Resto de poda e lixo	00:27	0.00	APA Estadual do Sistema Cantareira
4	25/03/2022	Itapetinga_Estr Mackenzie km 1.5	Atibaia	Onofre	Campo Antrópico	00:36	2.10	APA Estadual do Sistema Cantareira
5	05/04/2022	Santa Helena_Av Lucas N Garcez n 165	Atibaia	Onofre	Campo Antrópico	00:20	1.71	APA Estadual do Sistema Cantareira
6	07/04/2022	Itapetinga_Estr dos Pereiras n 1530	Atibaia	Onofre	Campo Antrópico	00:20	0.49	APA Estadual do Sistema Cantareira
7	25/04/2022	Itapetinga_Estr Sem Nome km 0.5	Atibaia	Onofre	Campo Antrópico	00:31	0.46	APA Estadual do Sistema Cantareira
8	27/04/2022	Ponte Alta_Av Santos Dumont n 600	Atibaia	Atibaia	Ecótono Cerrado/Mata Atlântica	00:10	1.34	APA Estadual do Sistema Cantareira
9	30/04/2022	Portao_Rua Anibal P Nascimento n final	Atibaia	Onofre	Campo Antrópico	00:50	0.06	APA Estadual do Sistema Cantareira
10	30/04/2022	Portao_Rua Anibal P Nascimento n final 2	Atibaia	Onofre	Campo Antrópico	00:35	0.13	APA Estadual do Sistema Cantareira
11	03/05/2022	Rosario_R Prof Jose Pugliesi n 850	Atibaia	Onofre	Campo Antrópico	00:23	0.19	APA Estadual do Sistema Cantareira
12	11/05/2022	Itapetinga_Estr Masakasu Hayayashida n inicial	Atibaia	Onofre	Campo Antrópico	00:24	0.90	APA Estadual do Sistema Cantareira
13	25/05/2022	Boa Vista_Estr Mun Luciano R Pecanha km 2.0	Atibaia	Atibaia	Campo Antrópico	02:05	0.41	APA Estadual do Sistema Cantareira
14	27/05/2022	Portao_R Emilia B Moreira km 2.5	Atibaia	Onofre	Silvicultura (Eucalyptus sp.)	00:57	1.80	APA Estadual do Sistema Cantareira
15	28/05/2022	Maristela II_Av Lucas N Garcez n 5646	Atibaia	Onofre	Campo Antrópico	00:49	2.48	APA Estadual do Sistema Cantareira
16	28/05/2022	Portao_Rod. Fernão Dias km 50	Atibaia	Onofre	Campo Antrópico	00:02	0.14	APA Estadual do Sistema Cantareira
17	30/05/2022	Portao_Rod. Fernão Dias km 50	Atibaia	Onofre	Campo Antrópico	00:45	0.12	APA Estadual do Sistema Cantareira
18	24/06/2022	Portao_R Emilia B Moreira km 3.0	Atibaia	Onofre	Campo Antrópico	01:09	0.10	APA Estadual do Sistema Cantareira
19	24/06/2022	Alvinópolis_Av Santos Dumont n 500	Atibaia	Onofre	Campo sujo	00:09	3.00	APA Estadual do Sistema Cantareira
20	04/07/2022	Santa Helena_Av Lucas N Garcez n 165	Atibaia	Onofre	Campo Antrópico	00:35	1.12	APA Estadual do Sistema Cantareira
21	04/07/2022	Portao_R 1 km 1.0	Atibaia	Onofre	Campo antrópico e borda de fragmento florestal nativo	00:24	0.46	APA Estadual do Sistema Cantareira
22	05/07/2022	Alvinópolis_R Santo Rosa n 495	Atibaia	Onofre	Campo antrópico	00:05	0.01	APA Estadual do Sistema Cantareira
23	05/07/2022	San F Valley_Estr Marcos A Pecanha n 213	Atibaia	Itapetinga	Campo antrópico	00:16	0.01	APA Estadual do Sistema Cantareira
24	06/07/2022	Itapetinga_Estrada do Jataí km 3.5	Atibaia	Onofre	Campo antrópico	00:25	0.08	APA Estadual do Sistema Cantareira
25	06/07/2022	Rosario_R Angelico Bueno km 3.0	Atibaia	Onofre	Silvicultura de Eucalyptus sp.	01:00	0.60	APA Estadual do Sistema Cantareira
26	07/07/2022	Rosario_R Prof Jose Pugliesi n 415	Atibaia	Onofre	Campo antrópico	00:38	0.33	APA Estadual do Sistema Cantareira

Continuação...								
Nº	Data	Local	Município	Sub-bacia	Vegetação atingida	Tempo de resposta (h:min)	Área queimada - Unidade (hectares)	Áreas de proteção atingidas
27	07/07/2022	Itapetinga_Estr Masakasu Hayayashida km 0.6	Atibaia	Onofre	Campo antrópico	00:27	0.96	APA Estadual do Sistema Cantareira
28	11/07/2022	Portao_R da Arvore n 121	Atibaia	Onofre	Campo antrópico, capoeira e regenerantes nativos com indivíduos isolados	00:11	2.17	APA Estadual do Sistema Cantareira
29	17/07/2022	Jd Brasil_Av Brasil km 0.5	Atibaia		Campo antrópico	00:29	1.37	APA Estadual do Sistema Cantareira
30	19/07/2022	Jd Paulista_R Ribeirao Preto n 180	Atibaia		Fragmento de Floresta Estacional Semidecidual em estágio secundário	00:12	0.10	APA Estadual do Sistema Cantareira
31	25/07/2022	Jardim Paulista_R Jundiá n 900	Atibaia		Campo antrópico	00:24	5.90	APA Estadual do Sistema Cantareira
32	27/07/2022	Itapetinga_Estr Jatai km 3.5	Atibaia	Onofre	Campo antrópico	00:50	0.13	APA Estadual do Sistema Cantareira
33	04/08/2022	Alvinopolis_Av Maria Alvim Soares n inicial	Atibaia	Onofre	Campo antrópico	00:15	1.10	APA Estadual do Sistema Cantareira
34	04/08/2022	Itapetinga_Est Benedito B Sales n 8120	Atibaia	Itapetinga	Campo antrópico	00:12	0.03	APA Sistema Cantareira e MONA Pedra grande
35	04/08/2022	Itapetinga_Estr Masakasu Hayayashida km 1.5	Atibaia	Onofre	Campo antrópico e fragmento de vegetação nativa	00:09	0.22	APA Estadual do Sistema Cantareira
36	04/08/2022	Jd Paulista_R Casa Branca_n 1800	Atibaia	Onofre	Campo antrópico e fragmento de vegetação nativa	01:01	3.28	APA Estadual do Sistema Cantareira
37	04/08/2022	Alvinopolis_Av Maria Alvim Soares km 0.5	Atibaia	Onofre	Campo antrópico	02:11	2.36	APA Estadual do Sistema Cantareira
38	05/09/2022	Planalto de Atibaia_Rua sem nome km 0.3	Atibaia	Onofre	Campo antrópico	00:28	1.55	APA Sistema Cantareira
39	05/09/2022	Portao_R Emilia B Moreira km 2.5	Atibaia	Onofre	Campo antrópico, beira de fragmento florestal e brejo	00:22	8.82	APA Sistema Cantareira
40	06/09/2022	Rosario_Av Nossa Sra do Rosário km 2.0	Atibaia	Onofre	Campo antrópico e fragmento florestal	00:27	3.18	APA Sistema Cantareira
41	12/09/2022	Laranja Azeda_Estrada PG_Km1	Atibaia		Fragmento de Floresta Estacional Semidecidual	00:43	0.44	APA Sistema Cantareira
42	19/09/2022	Itapetinga_Estrada Vicinal Benedito Bueno Sales km 0.7	Atibaia	Onofre	Campo antrópico e vegetação nativa	00:39	5.94	APA Sistema Cantareira
43	20/09/2022	Itapetinga_Estrada Vicinal Benedito Bueno Sales km0.7	Atibaia	Itapetinga	Campo antrópico com indivíduos arbóreos e fragmento de mata nativa	00:23	1.16	APA Sistema Cantareira e MONA Pedra grande
<b>TOTAL</b>						<b>24:57:00</b>	<b>58.08</b>	
<b>MÉDIA</b>						<b>00:34:49</b>	<b>1.35</b>	



**ANEXO VIII – Protocolos de acompanhamento das denúncias de incêndios combatidos entre  
junho e setembro de 2022**



## Ouvidoria 7.389/2022



Situação em 30/10/2022 15:15: Em tramitação interna | Código nº 192.916.563.729.062.541

Associação Serra do Itapetinga Movimento pela Biodiversidade e Organização dos Setores Ecológicos

· 11 96425-3931  
CNPJ 07.291.769/0001-55

Em 27/06/2022 às 20:35

Para

GP-OGM - Ouvidor...

GP-OGM - Ouvidoria Geral do Município, -  
Cód. Anteriores:

## Denúncia de Queimada irregular

Data/hora : 27/06/2022 20:30:00

Denúncia de Queimada Irregular

Localização: 338651.13 m E, 7432560.36 m S

Data: 24/06/2022; Hora constatação: 13h26min; Início combate: 14h35min; Tempo de resposta: 01h09min; Término combate: 14h35min; Tempo de combate: 0min

Presentes: Simbiose - 2

Possível causa: Criminoso (limpeza de terreno)

Área queimada: 0,10 ha

Bioma: Mata Atlântica; Vegetação: Campo antrópico, com indivíduos arbóreos queimados

Observações: Dentro da APA Estadual Sistema Cantareira e Zona de Manancial Municipal do Onofre. Incêndio não combatido.



**Localização:** QCRF+Q8 Rosário, Atibaia - SP, Brasil. nº . R Emilia B Moreira km 3.0  
**CEP:** 12946 / **Bairro:** Rosário / **Cidade:** Atibaia

[2022\\_06\\_24\\_Portao\\_R\\_Emilia\\_B\\_Moreira\\_km\\_3\\_0.kmz](#) (1,35 KB)

0 downloads

[2022\\_06\\_24\\_R\\_Emilia\\_B\\_Moreira\\_km\\_3\\_0.JPG](#) (175,04 KB)

0 downloads

[2022\\_06\\_24\\_R\\_Emilia\\_B\\_Moreira\\_km\\_3\\_0\\_1.jpeg](#) (103,42 KB)

0 downloads

## Transparência — Quem já visualizou

Associação Serra do Itapetinga Movimento pela Biodiversidade e Organização dos Setores Ecológicos

IP 187.26.221.208

23/08/2022  
às 14:41

Karina Yuri Suzuki Barsotti - Fiscal Municipal

SEMA » SEMA-DPA » SEMA-FISC » SEMA-FA

22/07/2022  
às 14:26

Dan Bar Nissim Wirgues - Supervisor de Fiscalização - Meio Ambiente

SEMA » SEMA-DPA » SEMA-FISC » SEMA-FA

22/07/2022  
às 14:24

Dirce Satiyo Nishiguchi - Fiscal Municipal

SEMA » SEMA-DPA » SEMA-

22/07/2022

	FISC	às 14:05
Vanderlei Procopio da Rosa Junior - Fiscal Municipal	SEMA » SEMA-DPA » SEMA-FISC	05/07/2022 às 14:53
Ariane Camargo Honorato - assistente em serviços de gestão	SEMA	05/07/2022 às 14:42
Rita de Cassia Aparecida Pinheiro - Diretor de Departamento de Atendimento ao Municípe	GP » GP-OGM	05/07/2022 às 13:56

**Despacho 1-  
7.389/2022**

05/07/2022 às 13:57

Encaminhado



GP » **GP-OGM**  
Rita de Cassia  
Aparecida Pinheiro -  
Diretor de  
Departamento de  
Atendimento ao  
Municípe

**SEMA**

Encaminhado para seu conhecimento.

At.te



<a href="#">2022_06_24_Portao_R_Emilia_B_Moreira_km_3_0.kmz</a> (1,35 KB)	0 downloads
<a href="#">2022_06_24_R_Emilia_B_Moreira_km_3_0.JPG</a> (175,04 KB)	0 downloads
<a href="#">2022_06_24_R_Emilia_B_Moreira_km_3_0_1.jpeg</a> (103,42 KB)	0 downloads

**Despacho 2-  
7.389/2022**

05/07/2022 às 14:43

Encaminhado



**SEMA**  
Ariane Camargo  
Honorato -  
assistente em  
serviços de gestão



SEMA » SEMA-  
DPA » **SEMA-  
FISC**

Segue para análise

**Despacho 3-  
7.389/2022**

22/07/2022 às 14:06

Encaminhado



SEMA » SEMA-  
DPA » **SEMA-  
FISC**  
Dirce Satiyo


Ao Supervisor **Dan Bar Nissim Wirgues - SEMA-FA**

Favor averiguar.



<a href="#">2022_06_24_Portao_R_Emilia_B_Moreira_km_3_0.kmz</a> (1,35 KB)	0 downloads
--	----------------



 Nishiguchi - <i>Fiscal Municipal</i>  SEMA » SEMA-DPA » SEMA-FISC » <b>SEMA-FA</b>	<a href="#">2022_06_24_R_Emilia_B_Moreira_km_3_0.JPG</a> (175,04 KB)	0 <i>downloads</i>
	<a href="#">2022_06_24_R_Emilia_B_Moreira_km_3_0_1.jpeg</a> (103,42 KB)	0 <i>downloads</i>

---

## Situação atual: Em tramitação interna

---

1Doc • Comunicação Interna, Atendimento, Documentos e Tarefas • [www.1doc.com.br](http://www.1doc.com.br)

« Voltar - Central de Atendimento

---



## Ouvidoria 7.390/2022



Situação em 30/10/2022 15:19: Em tramitação interna | Código nº 701.516.563.733.339.802

Associação Serra do Itapetinga Movimento pela Biodiversidade e Organização dos Setores Ecológicos

· 11 96425-3931  
CNPJ 07.291.769/0001-55

Em 27/06/2022 às 20:42

Para

GP-OGM - Ouvidor...

GP-OGM - Ouvidoria Geral do Município, -  
Cód. Anteriores:

## Denúncia de Queimada irregular

Data/hora : 27/06/2022 20:35:00

Denúncia de Queimada Irregular

Localização: 338836.21 m E, 7441635.61 m S

Data: 24/06/2022; Hora constatação: 14h30min; Início combate: 14h39min; Tempo de resposta: 9min; Término combate: 15h32min; Tempo de combate: 53min

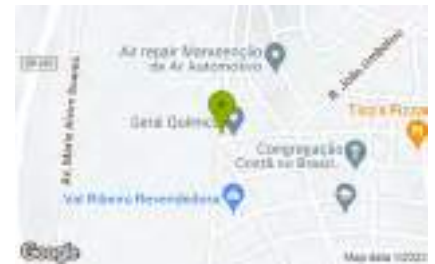
Presentes: Simbiose - 5

Possível causa: Criminoso (limpeza de terreno)

Área queimada: 3,00 ha

Bioma: Cerrado; Vegetação: Campo sujo, Indivíduos arbóreos queimados

Observações: Dentro da APA Estadual Sistema Cantareira.



**Localização:** Av. Santos Dumont, 538 - Planalto de Atibaia, Atibaia - SP, 12943-522, Brasil. nº . nº 500  
**CEP:** 12943-522 / **Bairro:** Planalto de Atibaia / **Cidade:** Atibaia

[2022\\_06\\_24\\_Alvinopolis\\_Av\\_Santos\\_Dumont\\_n\\_500.kmz](#) (2,20 KB)

1 download

[2022\\_06\\_24\\_Av\\_Santos\\_Dumont\\_n\\_500.JPG](#) (230,29 KB)

1 download

[2022\\_06\\_24\\_Av\\_Santos\\_Dumont\\_n\\_500\\_1.jpeg](#) (94,96 KB)

0 downloads

## Transparência — Quem já visualizou

Associação Serra do Itapetinga Movimento pela Biodiversidade e Organização dos Setores Ecológicos

IP 187.26.221.208

23/08/2022  
às 14:38

Karina Yuri Suzuki Barsotti - Fiscal Municipal

SEMA » SEMA-DPA » SEMA-FISC

11/08/2022  
às 14:49

Karina Yuri Suzuki Barsotti - Fiscal Municipal

SEMA » SEMA-DPA » SEMA-FISC » SEMA-FA

22/07/2022  
às 14:26

Dirce Satiyo Nishiguchi - Fiscal Municipal

SEMA » SEMA-DPA » SEMA-FISC

22/07/2022  
às 14:06

Vanderlei Procopio da Rosa Junior - Fiscal Municipal	SEMA » SEMA-DPA » SEMA-FISC	05/07/2022 às 14:52
Ariane Camargo Honorato - assistente em serviços de gestão	SEMA	05/07/2022 às 14:40
Rita de Cassia Aparecida Pinheiro - Diretor de Departamento de Atendimento ao Muncipe	GP » GP-OGM	05/07/2022 às 13:55

### Despacho 1- 7.390/2022

05/07/2022 às 13:56

Encaminhado

GP » **GP-OGM**

Rita de Cassia  
Aparecida Pinheiro -  
*Diretor de  
Departamento de  
Atendimento ao  
Muncipe*

**SEMA**

Encaminho para seu conhecimento.

At.te,



### Despacho 2- 7.390/2022

05/07/2022 às 14:41

Encaminhado

**SEMA**

Ariane Camargo  
Honorato -  
*assistente em  
serviços de gestão*



SEMA » SEMA-  
DPA » **SEMA-  
FISC**

Segue para análise



### Despacho 3- 7.390/2022

22/07/2022 às 14:08

Encaminhado



SEMA » SEMA-  
DPA » **SEMA-  
FISC**

Dirce Satiyo  
Nishiguchi - *Fiscal  
Municipal*

À Fiscal **Karina Yuri Suzuki Barsotti - SEMA-FA**


Favor averiguar.




<a href="#">2022_06_24_Alvinopolis_Av_Santos_Dumont_n_500.kmz</a> (2,20 KB)	1 <i>download</i>
<a href="#">2022_06_24_Av_Santos_Dumont_n_500.JPG</a> (230,29 KB)	1

 SEMA » SEMA-DPA » SEMA-FISC » <b>SEMA-FA</b>	<a href="#">2022_06_24_Av_Santos_Dumont_n_500_1.jpeg</a> (94,96 KB)	<a href="#">download</a> 0 <a href="#">downloads</a>
---	---	--

**Despacho 4-7.390/2022**  
11/08/2022 às 14:49  
Respondido

 SEMA » SEMA-DPA » **SEMA-FISC**  
Karina Yuri Suzuki  
Barsotti - *Fiscal Municipal*

 GP » **GP-OGM**

À OGM  
Prezados.  
Foi autuado processo digital

Fiscalização 2.261/2022 - Auto de Infração Ambiental Municipal (Uriel Ernest Aron)

para procedimentos administrativos.

...

---

Situação atual: Em tramitação interna

---

1Doc • Comunicação Interna, Atendimento, Documentos e Tarefas • [www.1doc.com.br](http://www.1doc.com.br)

« Voltar - Central de Atendimento

---



## Ouvidoria 8.007/2022



Situação em 30/10/2022 15:32: Novo já lido | Código nº 292.516.580.657.165.944

Associação Serra do Itapetinga Movimento pela Biodiversidade e Organização dos Setores Ecológicos

· 11 96425-3931  
CNPJ 07.291.769/0001-55

Em 17/07/2022 às 10:48

Para

GP-OGM - Ouvidor...

GP-OGM - Ouvidoria Geral do Município, -  
Cód. Anteriores:

### Denúncia de Queimada irregular

Data/hora : 17/07/2022 10:42:00

Denúncia de queimada irregular

Localização: 339063.00 m E, 7438083.58 m S

Data: 04/07/2022; Hora constatação: 13h25min; Início combate: 14h00min; Tempo de resposta: 35min; Término combate: 14h52 min; Tempo de combate: 52min

Presentes: Simbiose - 6

Possível causa: Criminoso (limpeza de terreno)

Área queimada: 1,12 ha

Bioma: Mata Atlântica; Vegetação: Campo antrópico, com indivíduos arbóreos queimados

Observações: Dentro da APA Estadual Sistema Cantareira, Zona de Manancial Municipal do Onefre e APP hídrica.



**Localização:** Alameda Prof. Lucas Nogueira Garcez, 165 - Cidade Satélite, Atibaia - SP, 12941-650, Brasil. nº . nº 165  
**CEP:** 12941-650 / **Bairro:** Cidade Satélite / **Cidade:** Atibaia

<a href="#">2022_07_04_Av_Lucas_N_Garcez_n_165.JPG</a> (238,63 KB)	0 downloads
<a href="#">2022_07_04_Av_Lucas_N_Garcez_n_165_1.jpeg</a> (171,00 KB)	0 downloads
<a href="#">2022_07_04_Av_Lucas_N_Garcez_n_165_2.jpeg</a> (261,00 KB)	0 downloads
<a href="#">2022_0_1.KMZ</a> (2,31 KB)	0 downloads

### Transparência — Quem já visualizou

Associação Serra do Itapetinga Movimento pela Biodiversidade e Organização dos Setores Ecológicos	IP 187.74.210.219	18/07/2022 às 15:43
---	----------------------	------------------------

Situação atual: Novo já lido

« Voltar - Central de Atendimento

---



## Ouvidoria 8.008/2022



Situação em 30/10/2022 15:34: Novo já lido | Código nº 461.316.580.659.762.652

Associação Serra do Itapetinga Movimento pela Biodiversidade e Organização dos Setores Ecológicos

· 11 96425-3931  
CNPJ 07.291.769/0001-55

Em 17/07/2022 às 10:52

Para

GP-OGM - Ouvidor...

GP-OGM - Ouvidoria Geral do Município, -  
Cód. Anteriores:

### Denúncia de Queimada irregular

Data/hora : 17/07/2022 10:49:00

Denúncia de Queimada Irregular

Localização: 340550.14 m E, 7430626.22 m S

Data: 04/07/2022; Hora constatação: 15h56min; Início combate: 16h20min; Tempo de resposta: 24min; Término combate: 16h39min; Tempo de combate: 19min

Presentes: Simbiose - 4

Possível causa: Criminoso (limpeza de terreno)

Área queimada: 0,46 ha

Bioma: Mata Atlântica; Vegetação: Campo antrópico e borda de fragmento florestal nativo, com indivíduos arbóreos queimados

Observações: Dentro da APA Estadual Sistema Cantareira e Zona de Manancial Municipal do Onofre



**Localização:** QCGR+3H Atibaia - SP, Brasil. nº . Portao - Rua 1 km 1.0

**CEP: / Bairro: / Cidade:** Atibaia

[2022\\_07\\_04\\_Portao\\_R\\_1\\_km\\_1\\_0.kmz](#) (1,54 KB)

0 downloads

[2022\\_07\\_04\\_R\\_1\\_km\\_1\\_0.JPG](#) (245,44 KB)

0 downloads

[2022\\_07\\_04\\_R\\_1\\_km\\_1\\_0\\_1.jpeg](#) (83,44 KB)

0 downloads

### Transparência — Quem já visualizou

Associação Serra do Itapetinga Movimento pela Biodiversidade e Organização dos Setores Ecológicos

IP

187.74.210.219

18/07/2022 às

15:43

Situação atual: Novo já lido

« Voltar - Central de Atendimento

---





## Ouvidoria 8.010/2022



Situação em 30/10/2022 15:36: Novo já lido | Código nº 992.716.580.668.735.619

Associação Serra do Itapetinga Movimento pela Biodiversidade e Organização dos Setores Ecológicos

· 11 96425-3931  
CNPJ 07.291.769/0001-55

Em 17/07/2022 às 11:07

Para

GP-OGM - Ouvidor...

GP-OGM - Ouvidoria Geral do Município, -  
Cód. Anteriores:

### Denúncia de Queimada irregular

Data/hora : 17/07/2022 11:04:00

Denúncia de Queimada Irregular

Localização: 339183.41 m E, 7442065.46 m S

Data:05/07/2022; Hora constatação: 15h00min; Início combate: 15h05min; Tempo de resposta: 05min; Término combate: 15h15min; Tempo de combate: 10min

Presentes: Simbiose - 2

Possível causa: Criminoso (limpeza de terreno)

Área queimada: 0,01 ha

Bioma: Mata Atlântica; Vegetação: Campo antrópico

Observações: Dentro da APA Estadual Sistema Cantareira



**Localização:** R. Santo Rosa, 227  
- Jardim do Alvinopolis, Atibaia -  
SP, 12943-050, Brasil. nº . nº 495  
**CEP:** 12943-050 / **Bairro:** Jardim do Alvinopolis / **Cidade:** Atibaia

<a href="#">2022_07_05_Alvinopolis_R_Santo_Rosa_n_495.kmz</a> (2,25 KB)	0 downloads
<a href="#">2022_07_05_R_Santo_Rosa_n_495.JPG</a> (254,61 KB)	0 downloads
<a href="#">2022_07_05_R_Santo_Rosa_n_495_1.jpeg</a> (239,09 KB)	0 downloads
<a href="#">2022_07_05_R_Santo_Rosa_n_495_2.jpeg</a> (260,38 KB)	0 downloads
<a href="#">2022_07_05_R_Santo_Rosa_n_495_3.jpeg</a> (230,84 KB)	0 downloads
<a href="#">2022_07_05_R_Santo_Rosa_n_495_4.jpeg</a> (147,94 KB)	0 downloads

### Transparência — Quem já visualizou

Associação Serra do Itapetinga Movimento pela Biodiversidade e Organização dos Setores Ecológicos	IP 187.74.210.219	18/07/2022 às 15:41
---	----------------------	------------------------

Situação atual: Novo já lido

« Voltar - Central de Atendimento

---



## Ouvidoria 8.011/2022



Situação em 30/10/2022 15:39: Novo já lido | Código nº 376.416.580.671.921.478

Associação Serra do Itapetinga Movimento pela Biodiversidade e Organização dos Setores Ecológicos

· 11 96425-3931  
CNPJ 07.291.769/0001-55

Em 17/07/2022 às 11:13

Para

GP-OGM - Ouvidor...

GP-OGM - Ouvidoria Geral do Município, -  
Cód. Anteriores:

### Denúncia de Queimada irregular

Data/hora : 17/07/2022 11:10:00

Denúncia de Queimada Irregular

Localização: 341956.48 m E, 7440250.68 m S

Data: 05/07/2022; Hora constatação: 17h38min; Início combate: 17h54min; Tempo de resposta: 16min; Término combate: 18h04min; Tempo de combate: 20min

Presentes: Simbiose - 1

Possível causa: Criminoso (limpeza de terreno)

Área queimada: 0,01 ha

Bioma: Mata Atlântica; Vegetação: Campo antrópico

Observações: Dentro da APA Estadual Sistema Cantareira e APP hídrica.



**Localização:** Estr. Marcos Antônio Peçanha, 213 - Itapetinga, Atibaia - SP, 12946-800, Brasil. nº . nº 213  
**CEP:** 12946-800 / **Bairro:** Itapetinga / **Cidade:** Atibaia

[2022\\_07\\_05\\_Estr\\_Marcos\\_A\\_P\\_n\\_213.JPG](#) (171,47 KB)

0 downloads

[2022\\_07\\_05\\_Estr\\_Marcos\\_A\\_P\\_n\\_213\\_1.jpeg](#) (99,15 KB)

0 downloads

[2022\\_07\\_05\\_Estr\\_Marcos\\_A\\_P\\_n\\_213\\_2.jpeg](#) (108,37 KB)

0 downloads

[2022\\_0\\_1.KMZ](#) (1,18 KB)

0 downloads

### Transparência — Quem já visualizou

Associação Serra do Itapetinga Movimento pela Biodiversidade e Organização dos Setores Ecológicos

IP

187.74.210.219

18/07/2022 às

15:39

Situação atual: Novo já lido

« Voltar - Central de Atendimento

---



## Ouvidoria 8.012/2022



Situação em 30/10/2022 15:45: Novo já lido | Código nº 497.316.580.677.170.057

Associação Serra do Itapetinga Movimento pela Biodiversidade e Organização dos Setores Ecológicos

· 11 96425-3931  
CNPJ 07.291.769/0001-55

Em 17/07/2022 às 11:21

Para

GP-OGM - Ouvidor...

GP-OGM - Ouvidoria Geral do Município, -  
Cód. Anteriores:

### Denúncia de Queimada irregular

Data/hora : 17/07/2022 11:18:00

Denúncia de Queimada Irregular

Localização: 339952.69 m E, 7433288.07 m S

Data: 06/07/2022; Hora constatação:12h10min; Início combate: 12h35min; Tempo de resposta: 25min; Término combate: 13h00min; Tempo de combate:25 min

Presentes: Simbiose - 1

Possível causa: Criminoso (limpeza de terreno)

Área queimada: 0,075 ha

Bioma: Mata Atlântica; Vegetação: Campo antrópico

Observações: Dentro da APA Estadual Sistema Cantareira, Zona de Silêncio Elétrico do Rádio Observatório Pierre Kaufmann e Zona de Manancial Municipal do Onofre.



**Localização:** Estr. do Jataí - Itapetinga, Atibaia - SP, 12946-381, Brasil. nº . km 3.5  
**CEP:** 12946-381 / **Bairro:** Itapetinga / **Cidade:** Atibaia

<a href="#">2022_07_06_Estr_do_Jatai_km_3_5.JPG</a> (201,83 KB)	0 downloads
<a href="#">2022_07_06_Estr_do_Jatai_km_3_5_1.jpeg</a> (396,19 KB)	0 downloads
<a href="#">2022_07_06_Estr_do_Jatai_km_3_5_2.jpeg</a> (351,84 KB)	0 downloads
<a href="#">2022_07_06_Estr_do_Jatai_km_3_5_3.jpeg</a> (307,03 KB)	0 downloads
<a href="#">2022_07_06_Estr_do_Jatai_km_3_5_4.jpeg</a> (205,31 KB)	0 downloads
<a href="#">2022_07_06_Itapetinga_Estr_do_Jatai_km_3_5.kmz</a> (1,31 KB)	0 downloads

### Transparência — Quem já visualizou

Associação Serra do Itapetinga Movimento pela Biodiversidade e Organização dos Setores Ecológicos	IP 187.74.210.219	18/07/2022 às 15:39
---	----------------------	------------------------

## Situação atual: Novo já lido

---

1Doc • Comunicação Interna, Atendimento, Documentos e Tarefas • [www.1doc.com.br](http://www.1doc.com.br)

« Voltar - Central de Atendimento

---



## Ouvidoria 8.013/2022



Situação em 30/10/2022 15:52: Novo já lido | Código nº 390.916.580.682.784.948

Associação Serra do Itapetinga Movimento pela Biodiversidade e Organização dos Setores Ecológicos

· 11 96425-3931  
CNPJ 07.291.769/0001-55

Em 17/07/2022 às 11:31

Para

GP-OGM - Ouvidor...

GP-OGM - Ouvidoria Geral do Município, -  
Cód. Anteriores:

### Denúncia de Queimada irregular

Data/hora : 17/07/2022 11:25:00

Denúncia de Queimada Irregular

Localização: 338847.52 m E, 7432830.62 m S

Data: 06/07/2022; Hora constatação:16h15min; Início combate: 17h15min; Tempo de resposta: 01h00min; Término combate: 18h10min; Tempo de combate:55min

Presentes: Simbiose - 5

Possível causa: Criminoso (limpeza de terreno)

Área queimada: 0,60 ha

Bioma: Mata Atlântica; Vegetação: Silvicultura de Eucalyptus sp., com indivíduos arbóreos queimados

Observações: Incêndio não combatido dentro da APA Estadual Sistema Cantareira, Zona de Manancial Municipal do Onofre e APP hídrica



**Localização:** R. Angelico Bueno -  
Rosário, Atibaia - SP, 12946,  
Brasil. nº . km 3.0  
**CEP:** 12946 / **Bairro:** Rosário /  
**Cidade:** Atibaia

<a href="#">2022_07_06_Rosario_R_Angelico_Bueno_km_3_0.kmz</a> (6,17 KB)	0 downloads
<a href="#">2022_07_06_R_Angelico_Bueno_km_3_0.JPG</a> (236,25 KB)	0 downloads
<a href="#">2022_07_06_R_Angelico_Bueno_km_3_0_1.jpeg</a> (157,77 KB)	0 downloads
<a href="#">2022_07_06_R_Angelico_Bueno_km_3_0_2.jpeg</a> (163,57 KB)	0 downloads
<a href="#">2022_07_06_R_Angelico_Bueno_km_3_0_3.jpeg</a> (121,27 KB)	0 downloads

### Transparência — Quem já visualizou

Associação Serra do Itapetinga Movimento pela Biodiversidade e Organização dos Setores Ecológicos	IP 187.74.210.219	18/07/2022 às 15:38
---	----------------------	------------------------

Situação atual: Novo já lido

1Doc • Comunicação Interna, Atendimento, Documentos e Tarefas • [www.1doc.com.br](http://www.1doc.com.br)

« Voltar - Central de Atendimento

---





## Ouvidoria 8.014/2022



Situação em 30/10/2022 15:59: Novo já lido | Código nº 917.316.580.687.937.225

Associação Serra do Itapetinga Movimento pela Biodiversidade e Organização dos Setores Ecológicos

· 11 96425-3931  
CNPJ 07.291.769/0001-55

Em 17/07/2022 às 11:39

Para

GP-OGM - Ouvidor...

GP-OGM - Ouvidoria Geral do Município, -  
Cód. Anteriores:

### Denúncia de Queimada irregular

Data/hora : 17/07/2022 11:34:00

Denúncia de Queimada Irregular

Localização: 338441.99 m E, 7434659.85 m S

Data:07/07/2022; Hora constatação: 15h10min; Início combate: 15h48min; Tempo de resposta: 38min; Término combate: 15h58min; Tempo de combate: 10min

Presentes: Simbiose - 3

Possível causa: Criminoso (limpeza de terreno)

Área queimada: 0,33 ha

Bioma: Mata Atlântica; Vegetação: Campo antrópico, com indivíduos arbóreos queimados

Observações: Dentro da APA Estadual Sistema Cantareira e Zona de Manancial Municipal do Onofre



**Localização:** R. Prof. Dr. José Pugliesi, 415 - Rosário, Atibaia - SP, 12946, Brasil. nº . nº 415  
**CEP:** 12946 / **Bairro:** Rosário / **Cidade:** Atibaia

[2022\\_07\\_07\\_Rosario\\_R\\_Prof\\_Jose\\_Pugliesi\\_n\\_415.kmz](#) (2,66 KB)

0 downloads

[2022\\_07\\_07\\_\\_R\\_Prof\\_Jose\\_Pugliesi\\_n\\_415.JPG](#) (232,87 KB)

0 downloads

[2022\\_07\\_07\\_\\_R\\_Prof\\_Jose\\_Pugliesi\\_n\\_415\\_1.jpeg](#) (116,45 KB)

0 downloads

### Transparência — Quem já visualizou

Associação Serra do Itapetinga Movimento pela Biodiversidade e Organização dos Setores Ecológicos

IP

187.74.210.219

18/07/2022 às

15:37

Situação atual: Novo já lido

« Voltar - Central de Atendimento

---



## Ouvidoria 8.015/2022



Situação em 30/10/2022 16:10: Novo já lido | Código nº 317.116.580.701.788.653

Associação Serra do Itapetinga Movimento pela Biodiversidade e Organização dos Setores Ecológicos

· 11 96425-3931  
CNPJ 07.291.769/0001-55

Em 17/07/2022 às 12:02

Para

GP-OGM - Ouvidor...

GP-OGM - Ouvidoria Geral do Município, -  
Cód. Anteriores:

### Denúncia de Queimada irregular

Data/hora : 17/07/2022 11:47:00

Denúncia de Queimada Irregular

Localização: 339661.72 m E, 7438818.63 m S

Data: 07/07/2022; Hora constatação: 20h11min; Início combate: 20h38min; Tempo de resposta: 27min; Término combate: 22h46min; Tempo de combate: 02h08min

Presentes: Simbiose - 10

Possível causa: Criminoso (limpeza de terreno)

Área queimada: 0,96 ha

Bioma: Mata Atlântica; Vegetação: Campo antrópico, com indivíduos arbóreos queimados

Observações: Dentro da APA Estadual Sistema Cantareira e Zona de Manancial Municipal do Onofre



**Localização:** RCXP+H3 - Vila Helena, Atibaia - SP, 12947, Brasil. nº . Estr Masakasu Hayayashida km 0.6  
**CEP:** 12947 / **Bairro:** Vila Helena / **Cidade:** Atibaia

<a href="#">2022_07_07_Estr_Masakasu_H_km_0_6.JPG</a> (215,96 KB)	0 downloads
<a href="#">2022_07_07_Estr_Masakasu_H_km_0_6_1.jpeg</a> (187,45 KB)	0 downloads
<a href="#">2022_07_07_Estr_Masakasu_H_km_0_6_2.jpeg</a> (224,78 KB)	0 downloads
<a href="#">2022_07_07_Estr_Masakasu_H_km_0_6_3.jpeg</a> (204,40 KB)	0 downloads
<a href="#">2022_07_07_Estr_Masakasu_H_km_0_6_4.jpeg</a> (33,82 KB)	0 downloads
<a href="#">2022_0_1.KMZ</a> (3,14 KB)	0 downloads

### Transparência — Quem já visualizou

Associação Serra do Itapetinga Movimento pela Biodiversidade e Organização dos Setores Ecológicos	IP 187.74.210.219	18/07/2022 às 15:36
---	-------------------	---------------------

## Situação atual: Novo já lido

---

1Doc • Comunicação Interna, Atendimento, Documentos e Tarefas • [www.1doc.com.br](http://www.1doc.com.br)

« Voltar - Central de Atendimento

---



## Ouvidoria 8.019/2022



Situação em 01/11/2022 18:45: Novo já lido | Código nº 930.516.580.745.122.133

Associação Serra do Itapetinga Movimento pela Biodiversidade e Organização dos Setores Ecológicos

· 11 96425-3931  
CNPJ 07.291.769/0001-55

Em 17/07/2022 às 13:15

Para

GP-OGM - Ouvidor...

GP-OGM - Ouvidoria Geral do Município, -  
Cód. Anteriores:

### Denúncia de Queimada irregular

Data/hora : 17/07/2022 13:11:00

Denúncia de Queimada Irregular

Localização: 337635.77 m E, 7429748.89 m S

Data: 11/07/2022; Hora constatação: 16h05min; Início combate: 16h16min; Tempo de resposta: 11min; Término combate: 17h05min; Tempo de combate: 49min

Presentes: Simbiose - 7; Defesa Civil - 2

Possível causa: Criminoso (limpeza de terreno)

Área queimada: 2,17 ha

Bioma: Mata Atlântica; Vegetação: Campo antrópico, capoeira e regenerantes nativos com indivíduos isolados, com indivíduos arbóreos queimados

Observações: Dentro da APA Estadual Sistema Cantareira e Zona de Manancial Municipal do Onofre



**Localização:** R. da Árvore, 121 - Estância Santa Maria do Portão, Atibaia - SP, 12948-185, Brasil. nº . nº 121  
**CEP:** 12948-185 / **Bairro:** Estância Santa Maria do Portão / **Cidade:** Atibaia

[2022\\_07\\_11\\_Portao\\_R\\_da\\_Arvore\\_n\\_121.kmz](#) (1,97 KB)

0 downloads

[2022\\_07\\_11\\_R\\_da\\_Arvore\\_n\\_121.JPG](#) (273,73 KB)

0 downloads

[WhatsApp\\_Image\\_2022\\_07\\_15\\_at\\_19\\_21\\_25.jpeg](#) (83,44 KB)

0 downloads

### Transparência — Quem já visualizou

Associação Serra do Itapetinga Movimento pela Biodiversidade e Organização dos Setores Ecológicos

IP

187.74.210.219

18/07/2022 às

15:35

Situação atual: Novo já lido

« Voltar - Central de Atendimento

---



## Ouvidoria 8.579/2022



Situação em 01/11/2022 18:46: Em tramitação interna | Código nº 778.516.593.949.513.989

Associação Serra do Itapetinga Movimento pela Biodiversidade e Organização dos Setores Ecológicos

· 11 96425-3931  
CNPJ 07.291.769/0001-55

Em 01/08/2022 às 20:02

Para

GP-OGM - Ouvidor...

GP-OGM - Ouvidoria Geral do Município, -  
Cód. Anteriores:

### Denúncia de Queimada irregular

Data/hora : 17/07/2022 11:03:00

Hora constatação: 11h03min

Início combate: 11h15min

Tempo de resposta: 12 min

Término combate: 11h25min

Tempo de combate: 10 min

Presentes: Simbiose -2

Possível causa: Criminoso (limpeza de terreno)

Área queimada: 0,16 ha

Bioma: Mata Atlântica

Vegetação: Campo antrópico, fragmento de vegetação nativa em API da APA do Rio Atibaia

UC: APA Estadual Sistema Cantareira e APA Rio Atibaia (API)

ROI: Não

Manancial Municipal: Não

APP hídrica: Sim

Indivíduos arbóreos queimados: Sim

Início do incêndio: 340177.34 m E 7444190.31 m S

OBS.: Possível supressão de vegetação nativa em estágio primário e secundário de regeneração em API da APA



**Localização:** R. Rio Brasil -  
Parque das Nacoes, Atibaia - SP,  
12944-480, Brasil. nº . n final  
**CEP:** 12944-480 / **Bairro:** Parque  
das Nacoes / **Cidade:** Atibaia

<a href="#">2022_07_17_Pq_das_Nacoes.JPG</a> (198,91 KB)	2 downloads
<a href="#">2022_07_17_Pq_das_nacoes_R_Rio_Brasil_n_final.kml</a> (6,10 KB)	2 downloads
<a href="#">IMG_6565.JPG</a> (6,22 MB)	3 downloads
<a href="#">IMG_6566.JPG</a> (4,51 MB)	1 download
<a href="#">IMG_6567.JPG</a> (5,37 MB)	0 downloads
<a href="#">IMG_6569.JPG</a> (4,35 MB)	1 download
<a href="#">IMG_6570.JPG</a> (5,10 MB)	0 downloads
<a href="#">IMG_6571.JPG</a> (4,26 MB)	0 downloads
<a href="#">IMG_6572.JPG</a> (4,70 MB)	0 downloads
<a href="#">IMG_6573.JPG</a> (7,31 MB)	1 download

<a href="#">IMG_6574.JPG</a> (7,33 MB)	2 downloads
<a href="#">IMG_6575.JPG</a> (6,74 MB)	0 downloads
<a href="#">IMG_6576.JPG</a> (6,74 MB)	0 downloads
<a href="#">IMG_6577.JPG</a> (7,62 MB)	0 downloads
<a href="#">IMG_6578.JPG</a> (7,52 MB)	2 downloads
<a href="#">IMG_6579.JPG</a> (6,91 MB)	0 downloads
<a href="#">IMG_6580.JPG</a> (5,70 MB)	1 download
<a href="#">IMG_6581.JPG</a> (6,74 MB)	0 downloads
<a href="#">IMG_6582.JPG</a> (4,53 MB)	0 downloads
<a href="#">IMG_6583.JPG</a> (4,85 MB)	1 download

## Transparência — Quem já visualizou

Associação Serra do Itapetinga Movimento pela Biodiversidade e Organização dos Setores Ecológicos	IP 138.99.162.126	01/09/2022 às 12:24
Karina Yuri Suzuki Barsotti - Fiscal Municipal	SEMA » SEMA-DPA » SEMA-FISC » SEMA-FA	08/08/2022 às 08:22
Karina Yuri Suzuki Barsotti - Fiscal Municipal	SEMA » SEMA-DPA » SEMA-FISC	05/08/2022 às 15:06
Vanderlei Procopio da Rosa Junior - Fiscal Municipal	SEMA » SEMA-DPA » SEMA-FISC	02/08/2022 às 13:30
Rosana Mara de Oliveira Souza - Assistente em Serviços de Gestão	SEMA	02/08/2022 às 10:59
Gleice Juliane de Souza Kosloski - Administrativo	GP » GP-OGM	02/08/2022 às 10:05

### Despacho 1- 8.579/2022

02/08/2022 às 10:05

Encaminhado

GP » **GP-OGM**Gleice Juliane de Souza Kosloski -  
Administrativo**SEMA**

Segue para verificação.



<a href="#">2022_07_17_Pq_das_Nacoes.JPG</a> (198,91 KB)	2 downloads
<a href="#">2022_07_17_Pq_das_nacoes_R_Rio_Brasil_n_final.kml</a> (6,10 KB)	2 downloads
<a href="#">IMG_6565.JPG</a> (6,22 MB)	3 downloads
<a href="#">IMG_6566.JPG</a> (4,51 MB)	1 download
<a href="#">IMG_6567.JPG</a> (5,37 MB)	0 downloads
<a href="#">IMG_6569.JPG</a> (4,35 MB)	1



		<i>download</i>
<a href="#">IMG_6570.JPG</a>	(5,10 MB)	0 <i>downloads</i>
<a href="#">IMG_6571.JPG</a>	(4,26 MB)	0 <i>downloads</i>
<a href="#">IMG_6572.JPG</a>	(4,70 MB)	0 <i>downloads</i>
<a href="#">IMG_6573.JPG</a>	(7,31 MB)	1 <i>download</i>
<a href="#">IMG_6574.JPG</a>	(7,33 MB)	2 <i>downloads</i>
<a href="#">IMG_6575.JPG</a>	(6,74 MB)	0 <i>downloads</i>
<a href="#">IMG_6576.JPG</a>	(6,74 MB)	0 <i>downloads</i>
<a href="#">IMG_6577.JPG</a>	(7,62 MB)	0 <i>downloads</i>
<a href="#">IMG_6578.JPG</a>	(7,52 MB)	2 <i>downloads</i>
<a href="#">IMG_6579.JPG</a>	(6,91 MB)	0 <i>downloads</i>
<a href="#">IMG_6580.JPG</a>	(5,70 MB)	1 <i>download</i>
<a href="#">IMG_6581.JPG</a>	(6,74 MB)	0 <i>downloads</i>
<a href="#">IMG_6582.JPG</a>	(4,53 MB)	0 <i>downloads</i>
<a href="#">IMG_6583.JPG</a>	(4,85 MB)	1 <i>download</i>

**Despacho 2-  
8.579/2022**

02/08/2022 às 11:00

Encaminhado



**SEMA**

Rosana Mara de  
Oliveira Souza -  
Assistente em  
Serviços de Gestão



SEMA » SEMA-  
DPA » **SEMA-  
FISC**

Para análise.



**Despacho 3-  
8.579/2022**

05/08/2022 às 15:07

Encaminhado

SEMA » SEMA-  
DPA » **SEMA-  
FISC**Karina Yuri Suzuki  
Barsotti - *Fiscal*  
*Municipal*SEMA » SEMA-  
DPA » SEMA-FISC  
» **SEMA-FA**A fiscal Karina Yuri Suzuki Barsotti - SEMA-FA

Segue para verificar



<a href="#">2022_07_17_Pq_das_Nacoes.JPG</a> (198,91 KB)	2 downloads
<a href="#">2022_07_17_Pq_das_nacoes_R_Rio_Brasil_n_final.kml</a> (6,10 KB)	2 downloads
<a href="#">IMG_6565.JPG</a> (6,22 MB)	3 downloads
<a href="#">IMG_6566.JPG</a> (4,51 MB)	1 download
<a href="#">IMG_6567.JPG</a> (5,37 MB)	0 downloads
<a href="#">IMG_6569.JPG</a> (4,35 MB)	1 download
<a href="#">IMG_6570.JPG</a> (5,10 MB)	0 downloads
<a href="#">IMG_6571.JPG</a> (4,26 MB)	0 downloads
<a href="#">IMG_6572.JPG</a> (4,70 MB)	0 downloads
<a href="#">IMG_6573.JPG</a> (7,31 MB)	1 download
<a href="#">IMG_6574.JPG</a> (7,33 MB)	2 downloads
<a href="#">IMG_6575.JPG</a> (6,74 MB)	0 downloads
<a href="#">IMG_6576.JPG</a> (6,74 MB)	0 downloads
<a href="#">IMG_6577.JPG</a> (7,62 MB)	0 downloads
<a href="#">IMG_6578.JPG</a> (7,52 MB)	2 downloads
<a href="#">IMG_6579.JPG</a> (6,91 MB)	0 downloads
<a href="#">IMG_6580.JPG</a> (5,70 MB)	1 download
<a href="#">IMG_6581.JPG</a> (6,74 MB)	0

	<i>downloads</i>
<a href="#">IMG_6582.JPG</a> (4,53 MB)	0 <i>downloads</i>
<a href="#">IMG_6583.JPG</a> (4,85 MB)	1 <i>download</i>

**Despacho 4-  
8.579/2022**

04/10/2022 às 15:23

Respondido

SEMA » SEMA-  
DPA » SEMA-FISC  
» **SEMA-FA**Karina Yuri Suzuki  
Barsotti - *Fiscal*  
*Municipal*GP » **GP-OGM**

À OGM

Prezados.

Foi enviado notificação de queimada orientando conforme legislação.

**Situação atual:** Em tramitação interna1Doc • Comunicação Interna, Atendimento, Documentos e Tarefas • [www.1doc.com.br](http://www.1doc.com.br)

« Voltar - Central de Atendimento



## Ouvidoria 9.458/2022



Situação em 01/11/2022 18:47: Em tramitação interna | Código nº 507.116.618.148.978.365

Associação Serra do Itapetinga Movimento pela Biodiversidade e Organização dos Setores Ecológicos

· 11 96425-3931  
CNPJ 07.291.769/0001-55

Em 29/08/2022 às 20:14

Para

GP-OGM - Ouvidor...

GP-OGM - Ouvidoria Geral do Município, -  
Cód. Anteriores:

### Denúncia de Queimada irregular

Data/hora : 29/08/2022 19:50:00

Denúncia de Queimada Irregular

Localização: 339847.54 m E, 7440500.71 m S

Data: 19/07/2022; Hora constatação: 13h17min; Início combate: 13h29min; Tempo de resposta: 12min; Término combate: 13h42min; Tempo de combate: 13min

Presentes: Simbiose - 2; Corpo de Bombeiros - 2

Possível causa: Criminoso (limpeza de terreno)

Área queimada: 0,1 ha

Bioma: Mata Atlântica; Vegetação: Fragmento de Floresta Estacional Semidecidual em estágio secundário, com indivíduos arbóreos queimados

Observações: Dentro da APA Estadual Sistema Cantareira e APP hídrica



**Localização:** R. Ribeirão Preto, 180 - Jardim Paulista, Atibaia - SP, 12947-413, Brasil. nº . nº 180  
**CEP:** 12947-413 / **Bairro:** Jardim Paulista / **Cidade:** Atibaia

[2022\\_07\\_19\\_Jd\\_Paulista\\_R\\_Ribeirao\\_Preto\\_n\\_180.kmz](#) (1,30 KB)

1 download

[2022\\_07\\_19\\_R\\_Ribeirao\\_Preto\\_n\\_180.JPG](#) (261,89 KB)

0 downloads

### Transparência — Quem já visualizou

Associação Serra do Itapetinga Movimento pela Biodiversidade e Organização dos Setores Ecológicos	IP 187.0.235.228	01/11/2022 às 18:47
Dan Bar Nissim Wirgues - Supervisor de Fiscalização - Meio Ambiente	SEMA » SEMA-DPA » SEMA-FISC » SEMA-FA	13/09/2022 às 11:43
Karina Yuri Suzuki Barsotti - Fiscal Municipal	SEMA » SEMA-DPA » SEMA-FISC » SEMA-FA	09/09/2022 às 09:42
Karina Yuri Suzuki Barsotti - Fiscal Municipal	SEMA » SEMA-DPA » SEMA-FISC	09/09/2022 às 09:13
	SEMA » SEMA-DPA » SEMA-	

Vanderlei Procopio da Rosa Junior - Fiscal Municipal	FISC	31/08/2022 às 11:25
Ariane Camargo Honorato - assistente em serviços de gestão	SEMA	31/08/2022 às 11:08
Gleice Juliane de Souza Kosloski - Administrativo	GP » GP-OGM	31/08/2022 às 10:47

**Despacho 1-  
9.458/2022**

31/08/2022 às 10:47

Encaminhado

GP » **GP-OGM**Gleice Juliane de  
Souza Kosloski -  
*Administrativo***SEMA**

Segue para verificação.



<a href="#">2022_07_19_Jd_Paulista_R_Ribeirao_Preto_n_180.kmz</a> (1,30 KB)	1 <i>download</i>
<a href="#">2022_07_19_R_Ribeirao_Preto_n_180.JPG</a> (261,89 KB)	0 <i>downloads</i>

**Despacho 2-  
9.458/2022**

31/08/2022 às 11:10

Encaminhado

**SEMA**Ariane Camargo  
Honorato -  
*assistente em  
serviços de gestão*SEMA » SEMA-  
DPA » **SEMA-  
FISC**A/C Dirce Satiyo  
Nishiguchi - *Fiscal  
Municipal*

para análise

**Despacho 3-  
9.458/2022**

09/09/2022 às 09:14

Encaminhado

SEMA » SEMA-  
DPA » **SEMA-  
FISC**Karina Yuri Suzuki  
Barsotti - *Fiscal  
Municipal*Ao fiscal **Dan Bar Nissim Wirgues - SEMA-FA**

Segue para averiguar



<a href="#">2022_07_19_Jd_Paulista_R_Ribeirao_Preto_n_180.kmz</a> (1,30 KB)	1 <i>download</i>
<a href="#">2022_07_19_R_Ribeirao_Preto_n_180.JPG</a> (261,89 KB)	0 <i>downloads</i>



SEMA » SEMA-  
DPA » SEMA-FISC  
» **SEMA-FA**

---

**Situação atual:** Em tramitação interna

---

1Doc • Comunicação Interna, Atendimento, Documentos e Tarefas • [www.1doc.com.br](http://www.1doc.com.br)

« Voltar - Central de Atendimento

---



## Ouvidoria 9.459/2022



Situação em 01/11/2022 18:48: Em tramitação interna | Código nº 476.016.618.151.648.539

Associação Serra do Itapetinga Movimento pela Biodiversidade e Organização dos Setores Ecológicos

· 11 96425-3931  
CNPJ 07.291.769/0001-55

Em 29/08/2022 às 20:19

Para

GP-OGM - Ouvidor...

GP-OGM - Ouvidoria Geral do Município, -  
Cód. Anteriores:

### Denúncia de Queimada irregular

Data/hora : 29/08/2022 20:15:00

Denúncia de Queimada Irregular

Localização: 338907.21 m E, 7440360.37 m S

Data: 25/07/2022; Hora constatação: 15h34min; Início combate: 15h58min; Tempo de resposta: 24min; Término combate: 17h48min; Tempo de combate: 02h50min

Presentes: Simbiose - 5

Possível causa: Criminoso (limpeza de terreno)

Área queimada: 5,90 ha

Bioma: Mata Atlântica; Vegetação: Campo antrópico, com indivíduos arbóreos isolados suprimidos e queimados

Observações: Dentro da APA Estadual Sistema Cantareira e APP hídrica



<a href="#">2022_07_25_Jardim_Paulista_R_Jundiá_n_900.kmz</a> (8,97 KB)	0 downloads
<a href="#">2022_07_25_R_Jundiá_n_900.JPG</a> (315,77 KB)	0 downloads
<a href="#">2022_07_25_R_Jundiá_n_900_1.jpeg</a> (380,14 KB)	0 downloads
<a href="#">2022_07_25_R_Jundiá_n_900_2.jpeg</a> (157,49 KB)	0 downloads
<a href="#">2022_07_25_R_Jundiá_n_900_3.jpeg</a> (460,99 KB)	0 downloads
<a href="#">2022_07_25_R_Jundiá_n_900_4.jpeg</a> (201,72 KB)	0 downloads
<a href="#">2022_07_25_R_Jundiá_n_900_5.jpeg</a> (174,84 KB)	0 downloads
<a href="#">2022_07_25_R_Jundiá_n_900_6.jpeg</a> (624,75 KB)	0 downloads
<a href="#">2022_07_25_R_Jundiá_n_900_7.jpeg</a> (441,81 KB)	0 downloads
<a href="#">2022_07_25_R_Jundiá_n_900_8.jpeg</a> (410,16 KB)	0 downloads

Transparência — Quem já visualizou

Associação Serra do Itapetinga Movimento pela Biodiversidade e Organização dos Setores Ecológicos	IP 187.0.235.228	01/11/2022 às 18:48
Dan Bar Nissim Wirgues - Supervisor de Fiscalização - Meio Ambiente	SEMA » SEMA-DPA » SEMA-FISC » SEMA-FA	03/10/2022 às 16:33
Karina Yuri Suzuki Barsotti - Fiscal Municipal	SEMA » SEMA-DPA » SEMA-FISC » SEMA-FA	30/08/2022 às 11:05
Karina Yuri Suzuki Barsotti - Fiscal Municipal	SEMA » SEMA-DPA » SEMA-FISC	30/08/2022 às 11:02
Rosana Mara de Oliveira Souza - Assistente em Serviços de Gestão	SEMA	30/08/2022 às 10:33
Gleice Juliane de Souza Kosloski - Administrativo	GP » GP-OGM	30/08/2022 às 10:27

### Despacho 1- 9.459/2022

30/08/2022 às 10:27

Encaminhado

GP » **GP-OGM**Gleice Juliane de  
Souza Kosloski -  
*Administrativo***SEMA**

Segue para verificação.



<a href="#">2022_07_25_Jardim_Paulista_R_Jundiai_n_900.kmz</a> (8,97 KB)	0 <i>downloads</i>
<a href="#">2022_07_25_R_Jundiai_n_900.JPG</a> (315,77 KB)	0 <i>downloads</i>
<a href="#">2022_07_25_R_Jundiai_n_900_1.jpeg</a> (380,14 KB)	0 <i>downloads</i>
<a href="#">2022_07_25_R_Jundiai_n_900_2.jpeg</a> (157,49 KB)	0 <i>downloads</i>
<a href="#">2022_07_25_R_Jundiai_n_900_3.jpeg</a> (460,99 KB)	0 <i>downloads</i>
<a href="#">2022_07_25_R_Jundiai_n_900_4.jpeg</a> (201,72 KB)	0 <i>downloads</i>
<a href="#">2022_07_25_R_Jundiai_n_900_5.jpeg</a> (174,84 KB)	0 <i>downloads</i>
<a href="#">2022_07_25_R_Jundiai_n_900_6.jpeg</a> (624,75 KB)	0 <i>downloads</i>
<a href="#">2022_07_25_R_Jundiai_n_900_7.jpeg</a> (441,81 KB)	0 <i>downloads</i>
<a href="#">2022_07_25_R_Jundiai_n_900_8.jpeg</a> (410,16 KB)	0 <i>downloads</i>

### Despacho 2- 9.459/2022

30/08/2022 às 10:36

Encaminhado

Para análise.





**SEMA**

Rosana Mara de  
Oliveira Souza -  
Assistente em  
Serviços de Gestão



SEMA » SEMA-  
DPA » **SEMA-  
FISC**

**Despacho 3-  
9.459/2022**

30/08/2022 às 11:04

Encaminhado



SEMA » SEMA-  
DPA » **SEMA-  
FISC**

Karina Yuri Suzuki  
Barsotti - *Fiscal  
Municipal*



SEMA » SEMA-  
DPA » SEMA-FISC  
» **SEMA-FA**

Ao Fiscal Dan Bar Nissim Wirgues - SEMA-FA

Segue para averiguar



<a href="#">2022_07_25_Jardim_Paulista_R_Jundiai_n_900.kmz</a> (8,97 KB)	0 downloads
<a href="#">2022_07_25_R_Jundiai_n_900.JPG</a> (315,77 KB)	0 downloads
<a href="#">2022_07_25_R_Jundiai_n_900_1.jpeg</a> (380,14 KB)	0 downloads
<a href="#">2022_07_25_R_Jundiai_n_900_2.jpeg</a> (157,49 KB)	0 downloads
<a href="#">2022_07_25_R_Jundiai_n_900_3.jpeg</a> (460,99 KB)	0 downloads
<a href="#">2022_07_25_R_Jundiai_n_900_4.jpeg</a> (201,72 KB)	0 downloads
<a href="#">2022_07_25_R_Jundiai_n_900_5.jpeg</a> (174,84 KB)	0 downloads
<a href="#">2022_07_25_R_Jundiai_n_900_6.jpeg</a> (624,75 KB)	0 downloads
<a href="#">2022_07_25_R_Jundiai_n_900_7.jpeg</a> (441,81 KB)	0 downloads
<a href="#">2022_07_25_R_Jundiai_n_900_8.jpeg</a> (410,16 KB)	0 downloads

Situação atual: Em tramitação interna

1Doc • Comunicação Interna, Atendimento, Documentos e Tarefas • [www.1doc.com.br](http://www.1doc.com.br)

« Voltar - Central de Atendimento





## Ouvidoria 9.208/2022



Situação em 01/11/2022 18:49: Em tramitação interna | Código nº 653.516.608.687.369.515

Associação Serra do Itapetinga Movimento pela Biodiversidade e Organização dos Setores Ecológicos

· 11 96425-3931  
CNPJ 07.291.769/0001-55

Em 18/08/2022 às 21:25

Para

GP-OGM - Ouvidor...

GP-OGM - Ouvidoria Geral do Município, -  
Cód. Anteriores: Não

### Denúncia de Queimada irregular

Data/hora : 18/08/2022 15:09:00

Denúncia de Queimada Irregular

Localização: 340034.08 m E, 7433282.16 m S

Data: 27/07/2022; Hora constatação:15h31 min; Início combate: 16h21 min;  
Tempo de resposta: 50 min; Término combate: 17h43 min; Tempo de combate: 01h22 min

Presentes: Simbiose - 2 ; FF - 3

Possível causa: Criminoso (limpeza de terreno)

Área queimada: 0,13 ha

Bioma: Mata Atlântica; Vegetação: Campo Antrópico, com indivíduos arbóreos queimados

Observações: Dentro da APA Estadual Sistema Cantareira, zona de Manancial Municipal do Onofre e APP hídrica.



**Localização:** QCXP+7Q Atibaia - SP, Brasil. nº . Itapetinga\_Estr Jatai km 3.  
**CEP:** / **Bairro:** Itapetinga /  
**Cidade:** Atibaia

<a href="#">2022_07_27_Estr_Jatai_km_3_5.JPG</a> (181,01 KB)	0 downloads
<a href="#">2022_07_27_Estr_Jatai_km_3_5_1.jpeg</a> (268,03 KB)	0 downloads
<a href="#">2022_07_27_Estr_Jatai_km_3_5_2.jpeg</a> (273,15 KB)	0 downloads
<a href="#">2022_07_27_Estr_Jatai_km_3_5_3.jpeg</a> (273,78 KB)	0 downloads
<a href="#">2022_07_27_Estr_Jatai_km_3_5_4.jpeg</a> (288,57 KB)	0 downloads
<a href="#">2022_07_27_Estr_Jatai_km_3_5_5.jpeg</a> (302,53 KB)	0 downloads
<a href="#">2022_07_27_Itapetinga_Estr_Jatai_km_3_5.kmz</a> (2,29 KB)	0 downloads

### Transparência — Quem já visualizou

Associação Serra do Itapetinga Movimento pela Biodiversidade e Organização dos Setores Ecológicos	IP 187.26.221.208	23/08/2022 às 14:36
Karina Yuri Suzuki Barsotti - Fiscal Municipal	SEMA » SEMA-DPA » SEMA-FISC » SEMA-FA	22/08/2022

às 09:43

Karina Yuri Suzuki Barsotti - Fiscal Municipal

SEMA » SEMA-DPA » SEMA-FISC

22/08/2022

às 09:05

Vanderlei Procopio da Rosa Junior - Fiscal Municipal

SEMA » SEMA-DPA » SEMA-FISC

19/08/2022

às 11:02

Ariane Camargo Honorato - assistente em serviços de gestão

SEMA

19/08/2022

às 10:17

Gleice Juliane de Souza Kosloski - Administrativo

GP » GP-OGM

19/08/2022

às 09:18

**Despacho 1-**

**9.208/2022**

19/08/2022 às 09:18

Encaminhado



GP » **GP-OGM**

Gleice Juliane de Souza Kosloski - Administrativo



**SEMA**

Segue para verificação.



<a href="#">2022_07_27_Estr_Jatai_km_3_5.JPG</a> (181,01 KB)	0 downloads
<a href="#">2022_07_27_Estr_Jatai_km_3_5_1.jpeg</a> (268,03 KB)	0 downloads
<a href="#">2022_07_27_Estr_Jatai_km_3_5_2.jpeg</a> (273,15 KB)	0 downloads
<a href="#">2022_07_27_Estr_Jatai_km_3_5_3.jpeg</a> (273,78 KB)	0 downloads
<a href="#">2022_07_27_Estr_Jatai_km_3_5_4.jpeg</a> (288,57 KB)	0 downloads
<a href="#">2022_07_27_Estr_Jatai_km_3_5_5.jpeg</a> (302,53 KB)	0 downloads
<a href="#">2022_07_27_Itapetinga_Estr_Jatai_km_3_5.kmz</a> (2,29 KB)	0 downloads

**Despacho 2-**

**9.208/2022**

19/08/2022 às 10:18

Encaminhado



**SEMA**

Ariane Camargo Honorato - assistente em serviços de gestão



SEMA » SEMA-DPA » **SEMA-FISC**

A/C Dirce Satiyo

Para análise.



Nishiguchi - *Fiscal Municipal*

**Despacho 3-  
9.208/2022**

22/08/2022 às 09:07

Encaminhado



SEMA » SEMA-DPA » **SEMA-FISC**

Karina Yuri Suzuki  
Barsotti - *Fiscal Municipal*



SEMA » SEMA-DPA » SEMA-FISC  
» **SEMA-FA**

Ao fiscal **Dan Bar Nissim Wirgues - SEMA-FA**

Segue para averiguar



<a href="#">2022_07_27_Estr_Jatai_km_3_5.JPG</a> (181,01 KB)	0 <i>downloads</i>
<a href="#">2022_07_27_Estr_Jatai_km_3_5_1.jpeg</a> (268,03 KB)	0 <i>downloads</i>
<a href="#">2022_07_27_Estr_Jatai_km_3_5_2.jpeg</a> (273,15 KB)	0 <i>downloads</i>
<a href="#">2022_07_27_Estr_Jatai_km_3_5_3.jpeg</a> (273,78 KB)	0 <i>downloads</i>
<a href="#">2022_07_27_Estr_Jatai_km_3_5_4.jpeg</a> (288,57 KB)	0 <i>downloads</i>
<a href="#">2022_07_27_Estr_Jatai_km_3_5_5.jpeg</a> (302,53 KB)	0 <i>downloads</i>
<a href="#">2022_07_27_Itapetinga_Estr_Jatai_km_3_5.kmz</a> (2,29 KB)	0 <i>downloads</i>

**Situação atual:** Em tramitação interna

1Doc • Comunicação Interna, Atendimento, Documentos e Tarefas • [www.1doc.com.br](http://www.1doc.com.br)

« Voltar - Central de Atendimento



## Ouvidoria 9.209/2022



Situação em 01/11/2022 18:49: Em tramitação interna | Código nº 358.616.608.696.305.269

Associação Serra do Itapetinga Movimento pela Biodiversidade e Organização dos Setores Ecológicos

· 11 96425-3931  
CNPJ 07.291.769/0001-55

Em 18/08/2022 às 21:40

Para

GP-OGM - Ouvidor...

GP-OGM - Ouvidoria Geral do Município, -  
Cód. Anteriores: Não

## Denúncia de Queimada irregular

Data/hora : 18/08/2022 21:26:00

Denúncia de Queimada Irregular

Localização: 338631.70 m E,7441110.72 m S

Data: 04/08/2022; Hora constatação:21h40 min; Início combate: 21h55 min; Tempo de resposta: 15 min; Término combate: 22h10 min; Tempo de combate: 15 min

Presentes: Simbiose - 1

Possível causa: Criminoso (limpeza de terreno)

Área queimada: 1,1 ha

Bioma: Cerrado; Vegetação: Campo Antrópico, com indivíduos arbóreos queimados

Observações: Dentro da APA Estadual Sistema Cantareira



**Localização:** Rodovia Fernão Dias, 1 - Jardim do Alvinópolis II, Atibaia - SP, 12951, Brasil. nº . Alvinópolis\_Av Maria Alvim Soares n inicial  
**CEP:** 12951 / **Bairro:** Jardim do Alvinópolis II / **Cidade:** Atibaia

<a href="#">2022_08_04_Alvinopolis_Av_Maria_Alvim_Soares_n_inicial.kmz</a> (1,38 KB)	2 downloads
<a href="#">2022_08_04_Av_Maria_Alvim_Soares_n_inicial.JPG</a> (133,28 KB)	0 downloads
<a href="#">2022_08_04_Av_Maria_Alvim_Soares_n_inicial_2.jpeg</a> (44,55 KB)	0 downloads
<a href="#">2022_08_04_Av_Maria_Alvim_Soares_n_inicial_JPG_2_.jpg</a> (133,28 KB)	0 downloads

## Transparência — Quem já visualizou

Associação Serra do Itapetinga Movimento pela Biodiversidade e Organização dos Setores Ecológicos	IP 187.26.221.208	23/08/2022 às 14:36
Karina Yuri Suzuki Barsotti - Fiscal Municipal	SEMA » SEMA-DPA » SEMA-FISC » SEMA-FA	22/08/2022 às 09:44
Karina Yuri Suzuki Barsotti - Fiscal Municipal	SEMA » SEMA-DPA » SEMA-FISC	22/08/2022 às 09:03
Vanderlei Procopio da Rosa Junior - Fiscal Municipal	SEMA » SEMA-DPA » SEMA-	19/08/2022

	FISC	às 11:02
Ariane Camargo Honorato - assistente em serviços de gestão	SEMA	19/08/2022 às 10:16
Gleice Juliane de Souza Kosloski - Administrativo	GP » GP-OGM	19/08/2022 às 09:16

### Despacho 1- 9.209/2022

19/08/2022 às 09:17

Encaminhado

GP » **GP-OGM**Gleice Juliane de  
Souza Kosloski -  
*Administrativo***SEMA**

Segue para verificação.

...

<a href="#">2022_08_04_Alvinopolis_Av_Maria_Alvim_Soares_n_inicial.kmz</a> (1,38 KB)	2 <i>downloads</i>
<a href="#">2022_08_04_Av_Maria_Alvim_Soares_n_inicial.JPG</a> (133,28 KB)	0 <i>downloads</i>
<a href="#">2022_08_04_Av_Maria_Alvim_Soares_n_inicial_2.jpeg</a> (44,55 KB)	0 <i>downloads</i>
<a href="#">2022_08_04_Av_Maria_Alvim_Soares_n_inicial_JPG_2_.jpg</a> (133,28 KB)	0 <i>downloads</i>

### Despacho 2- 9.209/2022

19/08/2022 às 10:17

Encaminhado

**SEMA**Ariane Camargo  
Honorato -  
*assistente em  
serviços de gestão*SEMA » SEMA-  
DPA » **SEMA-  
FISC**A/C Dirce Satiyo  
Nishiguchi - *Fiscal  
Municipal*

Para análise.

...

### Despacho 3- 9.209/2022

22/08/2022 às 09:04




Encaminhado

À Fiscal **Karina Yuri Suzuki Barsotti - SEMA-FA**

Segue para averiguar

...

 SEMA » SEMA-DPA » <b>SEMA-FISC</b> Karina Yuri Suzuki Barsotti - <i>Fiscal Municipal</i>	<a href="#">2022_08_04_Alvinopolis_Av_Maria_Alvim_Soares_n_inicial.kmz</a> (1,38 KB)	2 download s
	<a href="#">2022_08_04_Av_Maria_Alvim_Soares_n_inicial.JPG</a> (133,28 KB)	0 download s
	<a href="#">2022_08_04_Av_Maria_Alvim_Soares_n_inicial_2.jpeg</a> (44,55 KB)	0 download s
	<a href="#">2022_08_04_Av_Maria_Alvim_Soares_n_inicial_JPG_2_.jpg</a> (133,28 KB)	0 download s

<b>Despacho 4-9.209/2022</b> 12/09/2022 às 09:15 Respondido	OGM Prezados. Foi realizada vistoria in loco a fim de verificar queimada. No momento da vistoria foi verificado que a queimada ocorreu em área de domínio da companhia Arteris, dessa forma, não foi realizado auto de infração.
 SEMA » SEMA-DPA » SEMA-FISC » <b>SEMA-FA</b> Karina Yuri Suzuki Barsotti - <i>Fiscal Municipal</i>	
 GP » <b>GP-OGM</b>	

Situação atual: Em tramitação interna

1Doc • Comunicação Interna, Atendimento, Documentos e Tarefas • [www.1doc.com.br](http://www.1doc.com.br)

« Voltar - Central de Atendimento





## Ouvidoria 9.210/2022



Situação em 01/11/2022 18:50: Em tramitação interna | Código nº 234.916.608.702.579.744

Associação Serra do Itapetinga Movimento pela Biodiversidade e Organização dos Setores Ecológicos

· 11 96425-3931  
CNPJ 07.291.769/0001-55

Em 18/08/2022 às 21:50

Para

GP-OGM - Ouvidor...

GP-OGM - Ouvidoria Geral do Município, -  
Cód. Anteriores: Não

### Denúncia de Queimada irregular

Data/hora : 18/08/2022 21:41:00

Denúncia de Queimada Irregular

Localização: 341385.89 m E,7434131.03 m S

Data: 04/08/2022; Hora constatação:18h34 min; Início combate: 18h46 min; Tempo de resposta: 12 min; Término combate: 18h55 min; Tempo de combate: 09 min

Presentes: Simbiose - 1

Possível causa: Queima de entulho (limpeza de terreno)

Área queimada: 0,034 ha

Bioma: Mata Atlântica; Vegetação: Campo Antrópico, com indivíduos arbóreos queimados

Observações: Dentro da APA Estadual Sistema Cantareira; MONA Pedra Grande, Zona de Silêncio elétrico Radio Observatório Pierre Kaufmann



**Localização:** RC4X+7X Atibaia - SP, Brasil. nº . Itapetinga\_Est Benedito B Sales n 8120  
**CEP:** / **Bairro:** / **Cidade:** Atibaia

<a href="#">2022_08_04_Est_Benedito_B_Sales_n_8120.JPG</a> (77,88 KB)	0 downloads
<a href="#">2022_08_04_Est_Benedito_B_Sales_n_8120_1.jpeg</a> (106,01 KB)	0 downloads
<a href="#">2022_08_04_Itapetinga_Est_Benedito_B_Sales_n_8120.kmz</a> (2,38 KB)	0 downloads

### Transparência — Quem já visualizou

Associação Serra do Itapetinga Movimento pela Biodiversidade e Organização dos Setores Ecológicos	IP 187.26.221.208	23/08/2022 às 14:35
Karina Yuri Suzuki Barsotti - Fiscal Municipal	SEMA » SEMA-DPA » SEMA-FISC » SEMA-FA	22/08/2022 às 09:44
Karina Yuri Suzuki Barsotti - Fiscal Municipal	SEMA » SEMA-DPA » SEMA-FISC	22/08/2022 às 09:02
Vanderlei Procopio da Rosa Junior - Fiscal Municipal	SEMA » SEMA-DPA » SEMA-	19/08/2022

	FISC	às 11:02
Ariane Camargo Honorato - assistente em serviços de gestão	SEMA	19/08/2022 às 10:15
Gleice Juliane de Souza Kosloski - Administrativo	GP » GP-OGM	19/08/2022 às 09:16

**Despacho 1- 9.210/2022**  
19/08/2022 às 09:16

Encaminhado

GP » **GP-OGM**  
Gleice Juliane de Souza Kosloski - *Administrativo*

**SEMA**

Segue para verificação.

...

---

<a href="#">2022_08_04_Est_Benedito_B_Sales_n_8120.JPG</a> (77,88 KB)	0	<i>download</i> s
<a href="#">2022_08_04_Est_Benedito_B_Sales_n_8120_1.jpeg</a> (106,01 KB)	0	<i>download</i> s
<a href="#">2022_08_04_Itapetinga_Est_Benedito_B_Sales_n_8120.kmz</a> (2,38 KB)	0	<i>download</i> s

**Despacho 2- 9.210/2022**  
19/08/2022 às 10:16

Encaminhado

**SEMA**  
Ariane Camargo Honorato - *assistente em serviços de gestão*

SEMA » SEMA-DPA » **SEMA-FISC**  
A/C Dirce Satiyo Nishiguchi - *Fiscal Municipal*

Para análise.

...

**Despacho 3- 9.210/2022**  
22/08/2022 às 09:02

Encaminhado

SEMA » SEMA-DPA » **SEMA-FISC**  
Karina Yuri Suzuki


Ao fiscal Dan Bar Nissim Wirgues - SEMA-FA

Segue para averiguar

...

---

<a href="#">2022_08_04_Est_Benedito_B_Sales_n_8120.JPG</a> (77,88 KB)	0	<i>download</i>
---	---	-----------------

Barsotti - <i>Fiscal Municipal</i>		s
 SEMA » SEMA-DPA » SEMA-FISC » <b>SEMA-FA</b>	<a href="#">2022_08_04_Est_Benedito_B_Sales_n_8120_1.jpeg</a> (106,01 KB)	0 <i>download</i> s
	<a href="#">2022_08_04_Itapetinga_Est_Benedito_B_Sales_n_8120.kmz</a> (2,38 KB)	0 <i>download</i> s

---

## Situação atual: Em tramitação interna

---

1Doc • Comunicação Interna, Atendimento, Documentos e Tarefas • [www.1doc.com.br](http://www.1doc.com.br)

« Voltar - Central de Atendimento

---



## Ouvidoria 9.211/2022



Situação em 01/11/2022 18:51: Em tramitação interna | Código nº 316.116.608.706.001.463

Associação Serra do Itapetinga Movimento pela Biodiversidade e Organização dos Setores Ecológicos

· 11 96425-3931  
CNPJ 07.291.769/0001-55

Em 18/08/2022 às 21:56

Para

GP-OGM - Ouvidor...

GP-OGM - Ouvidoria Geral do Município, -  
Cód. Anteriores: Não

### Denúncia de Queimada irregular

Data/hora : 18/08/2022 21:51:00

Data: 04/08/2022

Hora constatação: 17h26min

Início combate: 17h35min

Tempo de resposta: 9min

Término combate: 18h03min

Tempo de combate: 28min

Presentes: Simbiose - 2

Possível causa: Criminoso

Área queimada: 0,22 ha

Bioma: Mata Atlântica

Vegetação: Campo antrópico e fragmento de vegetação nativa

UC: Não

ROI: Não

Manancial Municipal: Manancial Municipal do Onofre

APP hídrica: Não

Indivíduos arbóreos queimados: Sim

Início do incêndio: 339257.36 m E,7439034.17 m S



**Localização:** VC2J+63 Atibaia, SP, Brasil. nº . Itapetinga\_Estr Masakasu Hayayashida km 1.5  
**CEP: / Bairro: / Cidade:** Atibaia

[2022\\_08\\_04\\_Estr\\_Masakasu\\_Hayayashida\\_km\\_1\\_5.JPG](#) (101,29 KB)

0 downloads

[2022\\_08\\_04\\_Estr\\_Masakasu\\_Hayayashida\\_km\\_1\\_5\\_1.jpeg](#) (209,04 KB)

0 downloads

[2022\\_08\\_04\\_Itapetinga\\_Estr\\_Masakasu\\_Hayayashida\\_km\\_1\\_5.kmz](#) (1,18 KB)

0 downloads

Transparência — Quem já visualizou

Associação Serra do Itapetinga Movimento pela Biodiversidade e Organização dos Setores Ecológicos	IP 187.26.221.208	23/08/2022 às 14:35
Karina Yuri Suzuki Barsotti - Fiscal Municipal	SEMA » SEMA-DPA » SEMA-FISC » SEMA-FA	22/08/2022 às 09:44
Karina Yuri Suzuki Barsotti - Fiscal Municipal	SEMA » SEMA-DPA » SEMA-FISC	22/08/2022 às 08:46
Vanderlei Procopio da Rosa Junior - Fiscal Municipal	SEMA » SEMA-DPA » SEMA-FISC	19/08/2022 às 11:02
Ariane Camargo Honorato - assistente em serviços de gestão	SEMA	19/08/2022 às 10:14
Gleice Juliane de Souza Kosloski - Administrativo	GP » GP-OGM	19/08/2022 às 09:16

### Despacho 1- 9.211/2022

19/08/2022 às 09:16

Encaminhado

GP » **GP-OGM**Gleice Juliane de  
Souza Kosloski -  
*Administrativo***SEMA**

Segue para verificação.

...

[2022\\_08\\_04\\_Estr\\_Masakasu\\_Hayayashida\\_km\\_1\\_5.JPG](#) 0  
(101,29 KB) *downloads*

[2022\\_08\\_04\\_Estr\\_Masakasu\\_Hayayashida\\_km\\_1\\_5\\_1.jpeg](#) 0  
(209,04 KB) *downloads*

[2022\\_08\\_04\\_Itapetinga\\_Estr\\_Masakasu\\_Hayayashida\\_km\\_1\\_5.kmz](#) 0  
(1,18 KB) *downloads*

### Despacho 2- 9.211/2022

19/08/2022 às 10:15

Encaminhado

**SEMA**Ariane Camargo  
Honorato -  
*assistente em  
serviços de gestão*SEMA » SEMA-  
DPA » **SEMA-  
FISC**A/C Dirce Satiyo  
Nishiguchi - *Fiscal  
Municipal*

Para análise.

...

**Despacho 3-****9.211/2022**

22/08/2022 às 08:47

Encaminhado



SEMA » SEMA-

DPA » **SEMA-****FISC**

Karina Yuri Suzuki

Barsotti - *Fiscal**Municipal*

SEMA » SEMA-

DPA » SEMA-FISC

» **SEMA-FA**Ao fiscal Dan Bar Nissim Wirgues - SEMA-FA

Segue para averiguar

...

<a href="#">2022_08_04_Estr_Masakasu_Hayayashida_km_1_5.JPG</a> (101,29 KB)	0 <i>downloads</i>
<a href="#">2022_08_04_Estr_Masakasu_Hayayashida_km_1_5_1.jpeg</a> (209,04 KB)	0 <i>downloads</i>
<a href="#">2022_08_04_Itapetinga_Estr_Masakasu_Hayayashida_km_1_5.kmz</a> (1,18 KB)	0 <i>downloads</i>

**Situação atual:** Em tramitação interna1Doc • Comunicação Interna, Atendimento, Documentos e Tarefas • [www.1doc.com.br](http://www.1doc.com.br)

« Voltar - Central de Atendimento



## Ouvidoria 9.212/2022



Situação em 01/11/2022 18:52: Em tramitação interna | Código nº 497.016.608.711.724.698

Associação Serra do Itapetinga Movimento pela Biodiversidade e Organização dos Setores Ecológicos

· 11 96425-3931  
CNPJ 07.291.769/0001-55

Em 18/08/2022 às 22:06

Para

GP-OGM - Ouvidor...

GP-OGM - Ouvidoria Geral do Município, -  
Cód. Anteriores: Não

### Denúncia de Queimada irregular

Data/hora : 18/08/2022 21:57:00

Data: 04/08/2022

Hora constatação: 14h35min

Início combate: 15h36min

Tempo de resposta: 1h01min

Término combate: 17h04min

Tempo de combate: 1h28min

Presentes: Simbiose - 5

Possível causa: Queima de lixo ( limpeza de terreno )

Área queimada: 3,28 ha

Bioma: Mata Atlântica

Vegetação: Campo Antrópico e fragmento de vegetação nativa

UC: Não

ROI: Não

Manancial Municipal: Não

APP hídrica: Não

Indivíduos arbóreos queimados: Sim

Início do incêndio: 339063.29 m E,339063.29 m E



**Localização:** R. Casa Branca, 1800 - Jardim Paulista, Atibaia - SP, 12947-420, Brasil. nº . Jd Paulista\_R Casa Branca\_n 1800  
**CEP:** 12947-420 / **Bairro:** Jardim Paulista / **Cidade:** Atibaia

[2022\\_08\\_04\\_Jd\\_Paulista\\_R\\_Casa\\_Branca\\_n\\_1800\\_2\\_.kmz](#) (2,06 KB)

0 downloads

[2022\\_08\\_04\\_R\\_Casa\\_Branca\\_n\\_1800\\_1\\_2\\_.jpeg](#) (249,07 KB)

0 downloads

[2022\\_08\\_04\\_R\\_Casa\\_Branca\\_n\\_1800\\_2\\_2\\_.jpeg](#) (216,89 KB)

0 downloads

[2022\\_08\\_04\\_R\\_Casa\\_Branca\\_n\\_1800\\_JPG\\_2\\_.jpg](#) (122,42 KB)

0 downloads

## Transparência — Quem já visualizou

Dan Bar Nissim Wirgues - Supervisor de Fiscalização - Meio Ambiente	SEMA » SEMA-DPA » SEMA-FISC » SEMA-FA	15/09/2022 às 15:07
Associação Serra do Itapetinga Movimento pela Biodiversidade e Organização dos Setores Ecológicos	IP 187.26.221.208	23/08/2022 às 14:35
Karina Yuri Suzuki Barsotti - Fiscal Municipal	SEMA » SEMA-DPA » SEMA-FISC » SEMA-FA	22/08/2022 às 09:44
Karina Yuri Suzuki Barsotti - Fiscal Municipal	SEMA » SEMA-DPA » SEMA-FISC	22/08/2022 às 08:45
Vanderlei Procopio da Rosa Junior - Fiscal Municipal	SEMA » SEMA-DPA » SEMA-FISC	19/08/2022 às 11:03
Ariane Camargo Honorato - assistente em serviços de gestão	SEMA	19/08/2022 às 10:13
Gleice Juliane de Souza Kosloski - Administrativo	GP » GP-OGM	19/08/2022 às 09:15

### Despacho 1- 9.212/2022

19/08/2022 às 09:15

Encaminhado

GP » **GP-OGM**Gleice Juliane de  
Souza Kosloski -  
Administrativo**SEMA**

Segue para verificação.



<a href="#">2022_08_04_Jd_Paulista_R_Casa_Branca_n_1800_2_.kmz</a> (2,06 KB)	0	<a href="#">download</a> s
<a href="#">2022_08_04_R_Casa_Branca_n_1800_1_2_.jpeg</a> (249,07 KB)	0	<a href="#">download</a> s
<a href="#">2022_08_04_R_Casa_Branca_n_1800_2_2_.jpeg</a> (216,89 KB)	0	<a href="#">download</a> s
<a href="#">2022_08_04_R_Casa_Branca_n_1800_JPG_2_.jpg</a> (122,42 KB)	0	<a href="#">download</a> s

### Despacho 2- 9.212/2022

19/08/2022 às 10:14

Encaminhado

**SEMA**Ariane Camargo  
Honorato -  
assistente em  
serviços de gestão

Para análise.





SEMA » SEMA-DPA » **SEMA-FISC**A/C Dirce Satiyo  
Nishiguchi - *Fiscal Municipal***Despacho 3-9.212/2022**

22/08/2022 às 08:46

Encaminhado

SEMA » SEMA-DPA » **SEMA-FISC**Karina Yuri Suzuki  
Barsotti - *Fiscal Municipal*SEMA » SEMA-DPA » SEMA-FISC  
» **SEMA-FA**Ao Fiscal Dan Bar Nissim Wirgues - SEMA-FA

Para averiguar

...

<a href="#">2022_08_04_Jd_Paulista_R_Casa_Branca_n_1800_2_.kmz</a> (2,06 KB)	0	<a href="#">download</a> s
<a href="#">2022_08_04_R_Casa_Branca_n_1800_1_2_.jpeg</a> (249,07 KB)	0	<a href="#">download</a> s
<a href="#">2022_08_04_R_Casa_Branca_n_1800_2_2_.jpeg</a> (216,89 KB)	0	<a href="#">download</a> s
<a href="#">2022_08_04_R_Casa_Branca_n_1800_JPG_2_.jpg</a> (122,42 KB)	0	<a href="#">download</a> s

**Situação atual:** Em tramitação interna1Doc • Comunicação Interna, Atendimento, Documentos e Tarefas • [www.1doc.com.br](http://www.1doc.com.br)

« Voltar - Central de Atendimento



## Ouvidoria 9.213/2022



Situação em 01/11/2022 18:53: Em tramitação interna | Código nº 445.116.608.714.283.325

Associação Serra do Itapetinga Movimento pela Biodiversidade e Organização dos Setores Ecológicos

· 11 96425-3931  
CNPJ 07.291.769/0001-55

Em 18/08/2022 às 22:10

Para

GP-OGM - Ouvidor...

GP-OGM - Ouvidoria Geral do Município, -  
Cód. Anteriores: Não

### Denúncia de Queimada irregular

Data/hora : 18/08/2022 22:06:00

Data: 04/08/2022

Hora constatação: 16h04min

Início combate: 18h15min

Tempo de resposta: 2h11min

Término combate: 19h20min

Tempo de combate: 1h05min

Presentes: 6

Possível causa: Criminoso (limpeza de terreno)

Área queimada: 2,36 ha

Bioma: Cerrado

Vegetação: Campo antrópico

UC: Não

ROI: Não

Manancial Municipal: Não

APP hídrica: Não

Indivíduos arbóreos queimados: Sim

Início do incêndio: 338757.96 m E, 7442069.32 m S



**Localização:** Rod. Fernão Dias, 62 - Jardim Centenario, Atibaia - SP, 12948-082, Brasil. nº . Alvinopolis\_Av Maria Alvim Soares km 0.  
**CEP:** 12948-082 / **Bairro:** Jardim Centenario / **Cidade:** Atibaia

[2022\\_08\\_04\\_Alvinopolis\\_Av\\_Maria\\_Alvim\\_Soares\\_km\\_0\\_5.kmz](#) (1,56 KB)

1 download

[2022\\_08\\_04\\_Av\\_Maria\\_Alvim\\_Soares\\_km\\_0\\_5.JPG](#) (164,27 KB)

0 downloads

[2022\\_08\\_04\\_Av\\_Maria\\_Alvim\\_Soares\\_km\\_0\\_5\\_1.jpeg](#) (82,16 KB)

0 downloads

Transparência — Quem já visualizou

Associação Serra do Itapetinga Movimento pela Biodiversidade e Organização dos Setores Ecológicos	IP 187.26.221.208	23/08/2022 às 14:35
Karina Yuri Suzuki Barsotti - Fiscal Municipal	SEMA » SEMA-DPA » SEMA-FISC » SEMA-FA	22/08/2022 às 09:45
Karina Yuri Suzuki Barsotti - Fiscal Municipal	SEMA » SEMA-DPA » SEMA-FISC	22/08/2022 às 08:40
Vanderlei Procopio da Rosa Junior - Fiscal Municipal	SEMA » SEMA-DPA » SEMA-FISC	19/08/2022 às 11:03
Ariane Camargo Honorato - assistente em serviços de gestão	SEMA	19/08/2022 às 10:11
Gleice Juliane de Souza Kosloski - Administrativo	GP » GP-OGM	19/08/2022 às 09:15

### Despacho 1- 9.213/2022

19/08/2022 às 09:15

Encaminhado

GP » **GP-OGM**Gleice Juliane de  
Souza Kosloski -  
*Administrativo***SEMA**

Segue para verificação.



<a href="#">2022_08_04_Alvinopolis_Av_Maria_Alvim_Soares_km_0_5.kmz</a> (1,56 KB)	1 <i>download</i>
<a href="#">2022_08_04_Av_Maria_Alvim_Soares_km_0_5.JPG</a> (164,27 KB)	0 <i>downloads</i>
<a href="#">2022_08_04_Av_Maria_Alvim_Soares_km_0_5_1.jpeg</a> (82,16 KB)	0 <i>downloads</i>

### Despacho 2- 9.213/2022

19/08/2022 às 10:13

Encaminhado

**SEMA**Ariane Camargo  
Honorato -  
*assistente em  
serviços de gestão*SEMA » SEMA-DPA » **SEMA-FISC**A/C Dirce Satiyo  
Nishiguchi - *Fiscal  
Municipal*

Para análise.



### Despacho 3- 9.213/2022

22/08/2022 às 08:45

Encaminhado

SEMA » SEMA-DPA » **SEMA-FISC**Karina Yuri Suzuki Barsotti - *Fiscal Municipal*SEMA » SEMA-DPA » SEMA-FISC » **SEMA-FA**A fiscal **Karina Yuri Suzuki Barsotti - SEMA-FA**

Segue para averiguar



<a href="#">2022_08_04_Alvinopolis_Av_Maria_Alvim_Soares_km_0_5.kmz</a> (1,56 KB)	1	download
<a href="#">2022_08_04_Av_Maria_Alvim_Soares_km_0_5.JPG</a> (164,27 KB)	0	downloads
<a href="#">2022_08_04_Av_Maria_Alvim_Soares_km_0_5_1.jpeg</a> (82,16 KB)	0	downloads

**Despacho 4-9.213/2022**

05/09/2022 às 13:53

Respondido

SEMA » SEMA-DPA » SEMA-FISC » **SEMA-FA**Karina Yuri Suzuki Barsotti - *Fiscal Municipal*GP » **GP-OGM**

À OGM

Prezados.

Foi realizada vistoria in loco a fim de verificar queimada. No momento da vistoria foi verificado que a queimada ocorreu em área de domínio da companhia Arteris, dessa forma, não foi realizado auto de infração.



Situação atual: Em tramitação interna

1Doc • Comunicação Interna, Atendimento, Documentos e Tarefas • [www.1doc.com.br](http://www.1doc.com.br)

« Voltar - Central de Atendimento



## Ouvidoria 10.243/2022



Situação em 01/11/2022 18:54: Em tramitação interna | Código nº 658.016.643.711.426.067

Associação Serra do Itapetinga Movimento pela Biodiversidade e Organização dos Setores Ecológicos

· 11 96425-3931  
CNPJ 07.291.769/0001-55

Em 28/09/2022 às 10:19

Para

GP-OGM - Ouvidor...

GP-OGM - Ouvidoria Geral do Município, -  
Cód. Anteriores:

## Denúncia de Queimada irregular

Data/hora : 05/09/2022 11:43:00

Hora constatação: 11h43

Início combate: 12h11

Tempo de resposta: 28min

Término combate: 12h31

Tempo de combate: 20min

Presentes: Simbiose - 3

Possível causa: Criminoso, limpeza de terreno

Área queimada: 1,55 ha

Bioma: Mata Atlântica

Vegetação: Campo antrópico

UC: APA Estadual Sistema Cantareira

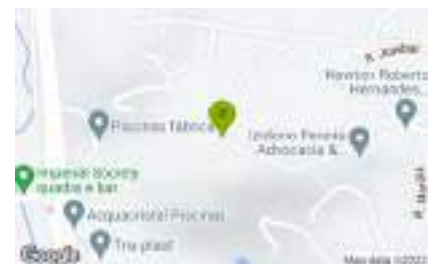
ROI: Não

Manancial Municipal: Não

APP hídrica: Sim

Indivíduos arbóreos queimados: Sim

Início do incêndio: 339074.69 m E 7439986.86 m S



**Localização:** VC4H+X6 Atibaia, SP, Brasil. nº . Final da Av Paulista. 300 metros  
**CEP: / Bairro: / Cidade:** Atibaia

[2022\\_09\\_05\\_imagem.PNG](#) (2,88 MB)

0 downloads

[2022\\_09\\_05\\_Planalto\\_de\\_Atibaia\\_Rua\\_sem\\_nome\\_km\\_0\\_3.kmz](#) (1,98 KB)

0 downloads

[WhatsApp\\_Image\\_2022\\_09\\_27\\_at\\_11\\_52\\_36.jpeg](#) (107,98 KB)

0 downloads

[WhatsApp\\_Image\\_2022\\_09\\_27\\_at\\_11\\_52\\_37.jpeg](#) (569,64 KB)

0 downloads

[WhatsApp\\_Image\\_2022\\_09\\_27\\_at\\_11\\_52\\_37\\_1.jpeg](#) (550,19 KB)

0 downloads

## Transparência — Quem já visualizou

Associação Serra do Itapetinga Movimento pela Biodiversidade e Organização dos Setores Ecológicos

IP 187.0.235.228

01/11/2022  
às 18:54

Karina Yuri Suzuki Barsotti - Fiscal Municipal

SEMA » SEMA-DPA » SEMA-FISC » SEMA-FA

30/09/2022  
às 10:46

Karina Yuri Suzuki Barsotti - Fiscal Municipal	SEMA » SEMA-DPA » SEMA-FISC	30/09/2022 às 10:20
Dirce Satiyo Nishiguchi - Fiscal Municipal	SEMA » SEMA-DPA » SEMA-FISC	29/09/2022 às 16:08
Ariane Camargo Honorato - assistente em serviços de gestão	SEMA	29/09/2022 às 16:04
Gleice Juliane de Souza Kosloski - Administrativo	GP » GP-OGM	29/09/2022 às 15:29

### Despacho 1- 10.243/2022

29/09/2022 às 15:29

Encaminhado

GP » **GP-OGM**Gleice Juliane de  
Souza Kosloski -  
*Administrativo***SEMA**

Segue para verificação.



### Despacho 2- 10.243/2022

29/09/2022 às 16:04

Encaminhado

**SEMA**Ariane Camargo  
Honorato -  
*assistente em  
serviços de gestão*SEMA » SEMA-  
DPA » **SEMA-  
FISC**A/C Dirce Satiyo  
Nishiguchi - *Fiscal  
Municipal*

Para análise.



### Despacho 3- 10.243/2022

30/09/2022 às 10:24

Encaminhado

SEMA » SEMA-  
DPA » **SEMA-  
FISC**

Karina Yuri Suzuki

Ao Fiscal **Dan Bar Nissim Wirgues - SEMA-FA**

Segue para averiguar

[2022\\_09\\_05\\_imagem.PNG](#) (2,88 MB)0  
[download](#)

Barsotti - <i>Fiscal Municipal</i>		
	SEMA » SEMA-DPA » SEMA-FISC » <b>SEMA-FA</b>	
<a href="#">2022_09_05_Planalto_de_Atibaia_Rua_sem_nome_km_0_3.kmz</a> (1,98 KB)	0	<a href="#">download</a>
<a href="#">WhatsApp_Image_2022_09_27_at_11_52_36.jpeg</a> (107,98 KB)	0	<a href="#">download</a>
<a href="#">WhatsApp_Image_2022_09_27_at_11_52_37.jpeg</a> (569,64 KB)	0	<a href="#">download</a>
<a href="#">WhatsApp_Image_2022_09_27_at_11_52_37_1_.jpeg</a> (550,19 KB)	0	<a href="#">download</a>

---

**Situação atual:** Em tramitação interna

---

1Doc • Comunicação Interna, Atendimento, Documentos e Tarefas • [www.1doc.com.br](http://www.1doc.com.br)

« Voltar - Central de Atendimento

---



# Ouvidoria 10.517/2022



Situação em 01/11/2022 18:54: Em tramitação interna | Código nº 916.016.652.563.168.582

Sigilosa (via WEB)

Para

GP-OGM - Ouvidor...

Finalidade\*: Denúncia

GP-OGM - Ouvidoria Geral do Município, -  
Cód. Anteriores:

Em 08/10/2022 às 16:11

## Denúncia de Queimada irregular

Data/hora : 08/10/2022 15:53:00

Localização: 338059.47 m E, 7432421.29 m S

Data: 05/09/2022

Hora constatação: 14h05min; Início combate: 14h27min; Tempo de resposta: 22min; Término combate: 18h00min; Tempo de combate: 3h33min

Presentes: Simbiose - 8

Possível causa: Criminoso (limpeza de terreno)

Área queimada: 8,82 ha

Bioma: Mata Atlântica

Vegetação: Campo antrópico, beira de fragmento florestal e brejo com indivíduos arbóreos queimados.

Obs: Dentro da APA Estadual Sistema Cantareira, Manancial Municipal Onofre e APP hídrica.

**Localização:** QCR9+74 Portão, Atibaia - SP, Brasil. nº . Portao\_R Emilia B Moreira km 2.5  
**CEP: / Bairro:** Portão / **Cidade:** Atibaia[2022\\_09\\_05\\_Portao\\_R\\_Emilia\\_B\\_Moreira\\_km\\_2\\_5.kmz](#) (2,87 KB)

1 download

[Capturar.JPG](#) (131,47 KB)

0 downloads

[WhatsApp\\_Image\\_2022\\_10\\_05\\_at\\_16\\_22\\_35.jpeg](#) (213,58 KB)

0 downloads

[WhatsApp\\_Image\\_2022\\_10\\_05\\_at\\_16\\_22\\_35\\_1\\_.jpeg](#) (228,52 KB)

0 downloads

## Transparência — Quem já visualizou

Acesso externo por código	-	01/11/2022 às 18:54
Dan Bar Nissim Wirgues - Supervisor de Fiscalização - Meio Ambiente	SEMA » SEMA-DPA » SEMA-FISC » SEMA-FA	19/10/2022 às 09:28
Karina Yuri Suzuki Barsotti - Fiscal Municipal	SEMA » SEMA-DPA » SEMA-FISC » SEMA-FA	17/10/2022 às 09:43



Karina Yuri Suzuki Barsotti - Fiscal Municipal

SEMA » SEMA-DPA » SEMA-FISC

17/10/2022 às  
09:38Ariane Camargo Honorato - assistente em serviços de  
gestão

SEMA

14/10/2022 às  
15:34

Gleice Juliane de Souza Kosloski - Administrativo

GP » GP-OGM

10/10/2022 às  
15:47**Despacho 1-  
10.517/2022**

14/10/2022 às 15:28

Encaminhado

GP » **GP-OGM**Gleice Juliane de  
Souza Kosloski -  
*Administrativo***SEMA**

Segue para verificação.

[2022\\_09\\_05\\_Portao\\_R\\_Emilia\\_B\\_Moreira\\_km\\_2\\_5.kmz](#)  
(2,87 KB)

1

*download*[Capturar.JPG](#) (131,47 KB)

0

*downloads*[WhatsApp\\_Image\\_2022\\_10\\_05\\_at\\_16\\_22\\_35.jpeg](#) (213,58  
KB)

0

*downloads*[WhatsApp\\_Image\\_2022\\_10\\_05\\_at\\_16\\_22\\_35\\_1\\_.jpeg](#)  
(228,52 KB)

0

*downloads***Despacho 2-  
10.517/2022**

14/10/2022 às 15:34

Encaminhado

**SEMA**Ariane Camargo  
Honorato -  
*assistente em  
serviços de gestão*SEMA » SEMA-  
DPA » **SEMA-  
FISC**

Para análise

**Despacho 3-  
10.517/2022**

17/10/2022 às 09:40

Encaminhado

SEMA » SEMA-  
DPA » **SEMA-  
FISC**Karina Yuri Suzuki  
Barsotti - *Fiscal  
Municipal*Ao Fiscal **Dan Bar Nissim Wirgues - SEMA-FA**

Segue para averiguar


[2022\\_09\\_05\\_Portao\\_R\\_Emilia\\_B\\_Moreira\\_km\\_2\\_5.kmz](#)  
(2,87 KB)

1

*download*[Capturar.JPG](#) (131,47 KB)

0

*downloads*

 SEMA » SEMA-DPA » SEMA-FISC » <b>SEMA-FA</b>	<a href="#">WhatsApp_Image_2022_10_05_at_16_22_35.jpeg</a> (213,58 KB)	0 <i>downloads</i>
	<a href="#">WhatsApp_Image_2022_10_05_at_16_22_35_1_.jpeg</a> (228,52 KB)	0 <i>downloads</i>

---

## Situação atual: Em tramitação interna

---

1Doc • Comunicação Interna, Atendimento, Documentos e Tarefas • [www.1doc.com.br](http://www.1doc.com.br)

« Voltar - Central de Atendimento

---



## Ouvidoria 10.246/2022



Situação em 01/11/2022 18:55: Em tramitação interna | Código nº 721.716.643.720.204.928

Associação Serra do Itapetinga Movimento pela Biodiversidade e Organização dos Setores Ecológicos

· 11 96425-3931  
CNPJ 07.291.769/0001-55

Em 28/09/2022 às 10:33

Para

GP-OGM - Ouvidor...

GP-OGM - Ouvidoria Geral do Município, -  
Cód. Anteriores:

## Denúncia de Queimada irregular

Data/hora : 06/09/2022 11:27:00

Hora constatação: 11h27

Início combate: 11h54

Tempo de resposta: 27min

Término combate: 14h30

Tempo de combate: 02h36min

Presentes: Simbiose - 8

Possível causa: Criminoso, limpeza de terreno

Área queimada: 3,18 ha

Bioma: Mata Atlântica

Vegetação: Campo antrópico e fragmento florestal

UC: APA Estadual Sistema Cantareira

ROI: Não

Manancial Municipal: Sim

APP hídrica: Sim

Indivíduos arbóreos queimados: Sim

Início do incêndio: 338692.95 m E 7433659.14 m S



**Localização:** Av. Nossa Sra. do Rosário, 1120 - Rosário, Atibaia - SP, 12946, Brasil. nº . 1120  
**CEP:** 12946 / **Bairro:** Rosário / **Cidade:** Atibaia

[2022\\_09\\_06\\_imagem.PNG](#) (2,98 MB)

0 downloads

[2022\\_09\\_06\\_Rosario\\_Av\\_N\\_S\\_do\\_Rosario\\_km\\_1\\_5.kmz](#) (1,59 KB)

0 downloads

[WhatsApp\\_Image\\_2022\\_09\\_27\\_at\\_11\\_59\\_30.jpeg](#) (218,19 KB)

0 downloads

[WhatsApp\\_Image\\_2022\\_09\\_28\\_at\\_08\\_57\\_14.jpeg](#) (31,16 KB)

0 downloads

[WhatsApp\\_Image\\_2022\\_09\\_28\\_at\\_08\\_57\\_14\\_1.jpeg](#) (34,55 KB)

0 downloads

## Transparência — Quem já visualizou

Associação Serra do Itapetinga Movimento pela Biodiversidade e Organização dos Setores Ecológicos

IP 187.0.235.228

01/11/2022  
às 18:55

Consulta externa por código

IP 187.101.170.207

03/10/2022  
às 14:26

Karina Yuri Suzuki Barsotti - Fiscal Municipal	SEMA » SEMA-DPA » SEMA-FISC » SEMA-FA	30/09/2022 às 10:45
Karina Yuri Suzuki Barsotti - Fiscal Municipal	SEMA » SEMA-DPA » SEMA-FISC	30/09/2022 às 10:34
Dirce Satiyo Nishiguchi - Fiscal Municipal	SEMA » SEMA-DPA » SEMA-FISC	29/09/2022 às 16:08
Ariane Camargo Honorato - assistente em serviços de gestão	SEMA	29/09/2022 às 16:03
Gleice Juliane de Souza Kosloski - Administrativo	GP » GP-OGM	29/09/2022 às 15:25

### Despacho 1- 10.246/2022

29/09/2022 às 15:26

Encaminhado

GP » **GP-OGM**

Gleice Juliane de  
Souza Kosloski -  
*Administrativo*

**SEMA**

Segue para verificação.



<a href="#">2022_09_06_imagem.PNG</a> (2,98 MB)	0 downloads
<a href="#">2022_09_06_Rosario_Av_N_S_do_Rosario_km_1_5.kmz</a> (1,59 KB)	0 downloads
<a href="#">WhatsApp_Image_2022_09_27_at_11_59_30.jpeg</a> (218,19 KB)	0 downloads
<a href="#">WhatsApp_Image_2022_09_28_at_08_57_14.jpeg</a> (31,16 KB)	0 downloads
<a href="#">WhatsApp_Image_2022_09_28_at_08_57_14_1_.jpeg</a> (34,55 KB)	0 downloads

### Despacho 2- 10.246/2022

29/09/2022 às 16:04

Encaminhado

**SEMA**

Ariane Camargo  
Honorato -  
*assistente em  
serviços de gestão*



SEMA » SEMA-  
DPA » **SEMA-  
FISC**

A/C Dirce Satiyo  
Nishiguchi - *Fiscal  
Municipal*

Para análise.



**Despacho 3-  
10.246/2022**

30/09/2022 às 10:35

Encaminhado

SEMA » SEMA-  
DPA » **SEMA-  
FISC**Karina Yuri Suzuki  
Barsotti - *Fiscal*  
MunicipalSEMA » SEMA-  
DPA » SEMA-FISC  
» **SEMA-FA**Ao Fiscal Dan Bar Nissim Wirgues - SEMA-FA

Segue para averiguar



<a href="#">2022_09_06_imagem.PNG</a> (2,98 MB)	0 downloads
<a href="#">2022_09_06_Rosario_Av_N_S_do_Rosario_km_1_5.kmz</a> (1,59 KB)	0 downloads
<a href="#">WhatsApp_Image_2022_09_27_at_11_59_30.jpeg</a> (218,19 KB)	0 downloads
<a href="#">WhatsApp_Image_2022_09_28_at_08_57_14.jpeg</a> (31,16 KB)	0 downloads
<a href="#">WhatsApp_Image_2022_09_28_at_08_57_14_1_.jpeg</a> (34,55 KB)	0 downloads

**Situação atual:** Em tramitação interna1Doc • Comunicação Interna, Atendimento, Documentos e Tarefas • [www.1doc.com.br](http://www.1doc.com.br)

« Voltar - Central de Atendimento



# Ouvidoria 10.240/2022



Situação em 01/11/2022 18:55: Em tramitação interna | Código nº 304.616.643.697.222.788

Associação Serra do Itapetinga Movimento pela Biodiversidade e Organização dos Setores Ecológicos

· 11 96425-3931  
CNPJ 07.291.769/0001-55

Em 28/09/2022 às 09:55

Para

GP-OGM - Ouvidor...

GP-OGM - Ouvidoria Geral do Município, -  
Cód. Anteriores:

## Denúncia de Queimada irregular

Data/hora : 12/09/2022 15:42:00

Hora constatação: 15h42

Início combate: 16h25

Tempo de resposta: 43min

Término combate: 16h49

Tempo de combate: 24min

Presentes: Simbiose - 2

Possível causa: Criminoso, queima de poda

Área queimada: 0,44 ha

Bioma: Mata Atlântica

Vegetação: Fragmento de Floresta Estacional Semidecidual

UC: APA Estadual Sistema Cantareira

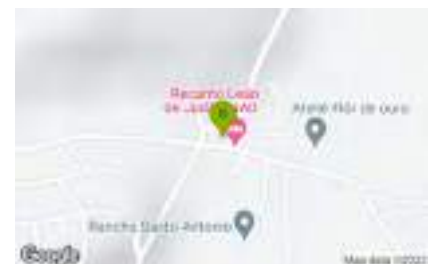
ROI: Não

Manancial Municipal: Não

APP hídrica: Não

Indivíduos arbóreos queimados: Sim

Início do incêndio: 346894.92 m E 7442505.18 m S



**Localização:** Estr. Mun. da Pedra Grande, 1000 - Laranja Azeda, Atibaia - SP, 12944-861, Brasil. nº . Sítio da esquina  
**CEP:** 12944-861 / **Bairro:** Laranja Azeda / **Cidade:** Atibaia

[2022\\_09\\_12\\_imagem.PNG](#) (2,78 MB)

0 downloads

[2022\\_09\\_12\\_Laranja\\_Azeda\\_\\_Estrada\\_PG\\_Km1.kmz](#) (2,55 KB)

1 download

[WhatsApp\\_Image\\_2022\\_09\\_28\\_at\\_09\\_06\\_33.jpeg](#) (535,11 KB)

0 downloads

[WhatsApp\\_Image\\_2022\\_09\\_28\\_at\\_09\\_06\\_33\\_1\\_.jpeg](#) (148,68 KB)

0 downloads

## Transparência — Quem já visualizou

Associação Serra do Itapetinga Movimento pela Biodiversidade e Organização dos Setores Ecológicos

IP 187.0.235.228

01/11/2022  
às 18:55

Karina Yuri Suzuki Barsotti - Fiscal Municipal

SEMA » SEMA-DPA » SEMA-FISC » SEMA-FA

10/10/2022  
às 12:46

Karina Yuri Suzuki Barsotti - Fiscal Municipal

SEMA » SEMA-DPA » SEMA-

10/10/2022

	FISC	às 11:46
Vanderlei Procopio da Rosa Junior - Fiscal Municipal	SEMA » SEMA-DPA » SEMA-FISC	05/10/2022 às 11:08
Ariane Camargo Honorato - assistente em serviços de gestão	SEMA	04/10/2022 às 15:02
Gleice Juliane de Souza Kosloski - Administrativo	GP » GP-OGM	04/10/2022 às 14:55

### Despacho 1- 10.240/2022

04/10/2022 às 14:57

Encaminhado

GP » **GP-OGM**Gleice Juliane de  
Souza Kosloski -  
*Administrativo***SEMA**

Segue para verificação.



<a href="#">2022_09_12_imagem.PNG</a> (2,78 MB)	0 <i>downloads</i>
<a href="#">2022_09_12_Laranja_Azeda__Estrada_PG_Km1.kmz</a> (2,55 KB)	1 <i>download</i>
<a href="#">WhatsApp_Image_2022_09_28_at_09_06_33.jpeg</a> (535,11 KB)	0 <i>downloads</i>
<a href="#">WhatsApp_Image_2022_09_28_at_09_06_33_1_.jpeg</a> (148,68 KB)	0 <i>downloads</i>

### Despacho 2- 10.240/2022

04/10/2022 às 15:05

Encaminhado

**SEMA**Ariane Camargo  
Honorato -  
*assistente em  
serviços de gestão*SEMA » SEMA-  
DPA » **SEMA-  
FISC**A/C Dirce Satiyo  
Nishiguchi - *Fiscal  
Municipal*

Para análise



### Despacho 3- 10.240/2022


10/10/2022 às 12:38

Encaminhado

SEMA » SEMA-  
DPA » **SEMA-**A fiscal **Karina Yuri Suzuki Barsotti - SEMA-FA**

Segue para averiguar



<b>FISC</b> Karina Yuri Suzuki Barsotti - <i>Fiscal</i> <i>Municipal</i>  SEMA » SEMA-DPA » SEMA-FISC » <b>SEMA-FA</b>	<a href="#">2022_09_12_imagem.PNG</a> (2,78 MB)	0 <i>downloads</i>
	<a href="#">2022_09_12_Laranja_Azeda__Estrada_PG_Km1.kmz</a> (2,55 KB)	1 <i>download</i>
	<a href="#">WhatsApp_Image_2022_09_28_at_09_06_33.jpeg</a> (535,11 KB)	0 <i>downloads</i>
	<a href="#">WhatsApp_Image_2022_09_28_at_09_06_33_1_.jpeg</a> (148,68 KB)	0 <i>downloads</i>

---

## Situação atual: Em tramitação interna

---

1Doc • Comunicação Interna, Atendimento, Documentos e Tarefas • [www.1doc.com.br](http://www.1doc.com.br)

« Voltar - Central de Atendimento

---





# Ouvidoria 10.524/2022



Situação em 01/11/2022 18:56: Em tramitação interna | Código nº 469.216.653.302.317.884

Sigilosa (via WEB)

Para

GP-OGM - Ouvidor...

Finalidade\*: Denúncia

GP-OGM - Ouvidoria Geral do Município, -  
Cód. Anteriores:

Em 09/10/2022 às 12:43

## Denúncia de Queimada irregular

Data/hora : 09/10/2022 12:24:00

Localização: 341039.95 m E, 7433901.54 m S

Data: 19/09/2022

Hora constatação: 17h55min; Início combate: 18h34min; Tempo de resposta: 39min; Término combate: 20h43min; Tempo de combate: 2h09min

Presentes: Simbiose - 9

Possível causa: Criminoso (limpeza de terreno)

Área queimada: 5,94 ha


Bioma: Mata Atlântica; Vegetação: Campo Antrópico, vegetação nativa e com indivíduos arbóreos queimados.

OBS: Dentro da APA Estadual Sistema Cantareira, dentro da Zona de silêncio elétrico Pierre Kaufmann, Zona Manancial Municipal Onofre e APP hídrica.

Regnição do incêndio no dia seguinte (20/09/22)

Hora constatação: 11h10min; Início combate: 12h57min; Tempo de resposta: 1h47min; Término combate: 13h13min; Tempo de combate: 16min

Tempo medio com regnição: Tempo de respota medio: 1h 13min; Tempo de combate total: 2h 25min

**Localização:** RC3W+CM Atibaia - SP, Brasil. nº . Itapetinga\_Estrada Vicinal Benedito Bueno Sales km 0.7**CEP: / Bairro: / Cidade:** Atibaia[2022\\_09\\_19\\_Itapetinga\\_Estrada\\_Vicinal\\_Benedito\\_Bueno\\_Sales\\_km\\_0\\_7.JPG](#) (129,17 KB) 2 downloads[2022\\_09\\_19\\_Itapetinga\\_Estrada\\_Vicinal\\_Benedito\\_Bueno\\_Sales\\_km\\_0\\_7.kmz](#) (2,08 KB) 1 download[2022\\_09\\_19\\_Itapetinga\\_Estrada\\_Vicinal\\_Benedito\\_Bueno\\_Sales\\_km\\_0\\_7\\_1.jpeg](#) (111,69 KB) 2 downloads

## Transparência — Quem já visualizou

Acesso externo por código

-

13/10/2022 às  
20:38

SEMA » SEMA-DPA » SEMA-FISC »

Karina Yuri Suzuki Barsotti - Fiscal Municipal	SEMA-FA	13/10/2022 às 08:36
Dan Bar Nissim Wirgues - Supervisor de Fiscalização - Meio Ambiente	SEMA » SEMA-DPA » SEMA-FISC » SEMA-FA	11/10/2022 às 08:29
Karina Yuri Suzuki Barsotti - Fiscal Municipal	SEMA » SEMA-DPA » SEMA-FISC	11/10/2022 às 08:21
Vanderlei Procopio da Rosa Junior - Fiscal Municipal	SEMA » SEMA-DPA » SEMA-FISC	10/10/2022 às 16:46
Ariane Camargo Honorato - assistente em serviços de gestão	SEMA	10/10/2022 às 14:56
Gisele Do Carmo Paixão Dos Santos - estagiaria	SOP » SOP-DIP » SOP-DMPIP	10/10/2022 às 14:27
Gleice Juliane de Souza Kosloski - Administrativo	GP » GP-OGM	10/10/2022 às 14:23

### Despacho 1- 10.524/2022

10/10/2022 às 14:24

Encaminhado

GP » **GP-OGM**

Gleice Juliane de Souza Kosloski - Administrativo

SOP » SOP-DIP » **SOP-DMPIP**

Segue para verificação.

...

[2022\\_09\\_19\\_Itapetinga\\_Estrada\\_Vicinal\\_Benedito\\_Bueno\\_Sales\\_km\\_0\\_7.JPG](#) (129,17 KB) 2 [downloads](#)

[2022\\_09\\_19\\_Itapetinga\\_Estrada\\_Vicinal\\_Benedito\\_Bueno\\_Sales\\_km\\_0\\_7.kmz](#) (2,08 KB) 1 [download](#)

[2022\\_09\\_19\\_Itapetinga\\_Estrada\\_Vicinal\\_Benedito\\_Bueno\\_Sales\\_km\\_0\\_7\\_1.jpeg](#) (111,69 KB) 2 [downloads](#)

### Despacho 2- 10.524/2022

10/10/2022 às 14:30

Respondido

SOP » SOP-DIP » **SOP-DMPIP**

Gisele Do Carmo Paixão Dos Santos - estagiaria

GP » **GP-OGM**

Mandou para divisão errada.

### Despacho 3- 10.524/2022

Segue para verificação.

...

10/10/2022 às 14:36

Encaminhado

 GP » **GP-OGM**  
Gleice Juliane de Souza Kosloski - *Administrativo*


 **SEMA**


<a href="#">2022_09_19_Itapetinga_Estrada_Vicinal_Benedito_Bueno_Sales_km_0_7.JPG</a> (129,17 KB)	2	download ads
<a href="#">2022_09_19_Itapetinga_Estrada_Vicinal_Benedito_Bueno_Sales_km_0_7.kmz</a> (2,08 KB)	1	download ad
<a href="#">2022_09_19_Itapetinga_Estrada_Vicinal_Benedito_Bueno_Sales_km_0_7_1.jpeg</a> (111,69 KB)	2	download ads

**Despacho 4-10.524/2022**

10/10/2022 às 14:57

Encaminhado

 **SEMA**  
Ariane Camargo Honorato - *assistente em serviços de gestão*

 SEMA » SEMA-DPA » **SEMA-FISC**  
A/C Dirce Satiyo Nishiguchi - *Fiscal Municipal*

Para analise

...

**Despacho 5-10.524/2022**

11/10/2022 às 08:22

Encaminhado

Ao Fiscal Dan Bar Nissim Wirgues - SEMA-FA

Segue para averiguar

...

<a href="#">2022_09_19_Itapetinga_Estrada_Vicinal_Benedito_Bueno_Sales_km_0_7.JPG</a> (129,17 KB)	2	download ads
<a href="#">2022_09_19_Itapetinga_Estrada_Vicinal_Benedito_Bueno_Sales_km_0_7.kmz</a> (2,08 KB)	1	download ad
<a href="#">2022_09_19_Itapetinga_Estrada_Vicinal_Benedito_Bueno_Sales_km_0_7_1.jpeg</a> (111,69 KB)	2	download ads

 SEMA » SEMA-DPA » **SEMA-FISC**  
Karina Yuri Suzuki Barsotti - *Fiscal Municipal*

 SEMA » SEMA-DPA » SEMA-FISC » **SEMA-FA**

## Situação atual: Em tramitação interna

---

1Doc • Comunicação Interna, Atendimento, Documentos e Tarefas • [www.1doc.com.br](http://www.1doc.com.br)

« Voltar - Central de Atendimento

---



## Ouvidoria 10.498/2022



Situação em 01/11/2022 18:57: Em tramitação interna | Código nº 481.716.651.632.579.541

Associação Serra do Itapetinga Movimento pela Biodiversidade e Organização dos Setores Ecológicos

· 11 96425-3931  
CNPJ 07.291.769/0001-55

Em 07/10/2022 às 14:20

Para

GP-OGM - Ouvidor...

GP-OGM - Ouvidoria Geral do Município, -  
Cód. Anteriores:

## Denúncia de Queimada irregular

Data/hora : 20/09/2022 13:54:00

Hora constatação: 19h23

Início combate: 19h46

Tempo de resposta:23min

Término combate: 20h51

Tempo de combate: 01h05min

Presentes: Simbiose - 4 Fundação Florestal -2

Possível causa: Criminoso, limpeza de terreno

Área queimada: 1,16 ha

Bioma: Mata Atlântica

Vegetação: Campo antrópico com indivíduos arbóreos nativos e fragmento de floresta nativa

UC: PEI

ROI: Não

Manancial Municipal: Não

APP hídrica: Sim

Indivíduos arbóreos queimados: Possível supressão de indivíduos nativos

Início do incêndio: 341492.77 m E 7433694.63 m S



**Localização:** RF22+JG Atibaia -  
SP, Brasil. nº . km 0.7  
**CEP: / Bairro: / Cidade:** Atibaia

<a href="#">2022_09_20_Itapetinga_Estrada_Vicinal_Benedito_Bueno_Sales_km0_7.kmz</a> (2,28 KB)	0 downloads
<a href="#">2022_09_20_Itapetinga_imagem.PNG</a> (3,04 MB)	0 downloads
<a href="#">WhatsApp_Image_2022_10_02_at_18_25_37.jpeg</a> (354,29 KB)	0 downloads
<a href="#">WhatsApp_Image_2022_10_02_at_18_25_38.jpeg</a> (562,93 KB)	0 downloads
<a href="#">WhatsApp_Image_2022_10_02_at_18_25_38_1_.jpeg</a> (617,64 KB)	0 downloads
<a href="#">WhatsApp_Image_2022_10_02_at_18_25_38_2_.jpeg</a> (377,62 KB)	0 downloads

## Transparência — Quem já visualizou

Dan Bar Nissim Wirgues - Supervisor de Fiscalização - Meio Ambiente

SEMA » SEMA-DPA » SEMA-FISC » SEMA-FA

24/10/2022  
às 14:46

Karina Yuri Suzuki Barsotti - Fiscal Municipal	SEMA » SEMA-DPA » SEMA-FISC » SEMA-FA	10/10/2022 às 12:46
Karina Yuri Suzuki Barsotti - Fiscal Municipal	SEMA » SEMA-DPA » SEMA-FISC	10/10/2022 às 12:40
Associação Serra do Itapetinga Movimento pela Biodiversidade e Organização dos Setores Ecológicos	IP 189.98.227.248	09/10/2022 às 17:08
Vanderlei Procopio da Rosa Junior - Fiscal Municipal	SEMA » SEMA-DPA » SEMA-FISC	07/10/2022 às 16:10
Ariane Camargo Honorato - assistente em serviços de gestão	SEMA	07/10/2022 às 15:32
Gleice Juliane de Souza Kosloski - Administrativo	GP » GP-OGM	07/10/2022 às 14:21

### Despacho 1- 10.498/2022

07/10/2022 às 14:22

Encaminhado

GP » **GP-OGM**Gleice Juliane de  
Souza Kosloski -  
*Administrativo***SEMA**

Segue para verificação.

...

<a href="#">2022_09_20_Itapetinga_Estrada_Vicinal_Benedito_Bueno_Sales_km0_7.kmz</a> (2,28 KB)	0	downloads
<a href="#">2022_09_20_Itapetinga_imagem.PNG</a> (3,04 MB)	0	downloads
<a href="#">WhatsApp_Image_2022_10_02_at_18_25_37.jpeg</a> (354,29 KB)	0	downloads
<a href="#">WhatsApp_Image_2022_10_02_at_18_25_38.jpeg</a> (562,93 KB)	0	downloads
<a href="#">WhatsApp_Image_2022_10_02_at_18_25_38_1_.jpeg</a> (617,64 KB)	0	downloads
<a href="#">WhatsApp_Image_2022_10_02_at_18_25_38_2_.jpeg</a> (377,62 KB)	0	downloads

### Despacho 2- 10.498/2022

07/10/2022 às 15:33

Encaminhado

**SEMA**Ariane Camargo  
Honorato -

Para análise

...

assistente em  
serviços de gestão



SEMA » SEMA-  
DPA » **SEMA-  
FISC**

A/C Dirce Satiyo  
Nishiguchi - *Fiscal  
Municipal*

### Despacho 3- 10.498/2022

09/10/2022 às 17:18

Respondido

Associação Serra do  
Itapetinga Movimento  
pela Biodiversidade e  
Organização dos  
Setores Ecológicos

· 11 96425-3931  
CNPJ 07.291.769/0001-55



Envolvidos

Prezados,

Para complementação das informações anteriormente descritas sobre a ocorrência de queimada irregular, seguem mais informações.

Observou-se que a área encontra-se inserida na zona de silêncio elétrico do Radio Observatório Pierre Kaufmann e no Manancial Municipal de abastecimento do Onofre. Com relação as UCs atingidas, destaca-se que a área não esta inserida em área interna do PEI, apenas em sua zona de amortecimento.

Att.

### Despacho 4- 10.498/2022

10/10/2022 às 12:42

Encaminhado



SEMA » SEMA-  
DPA » **SEMA-  
FISC**

Karina Yuri Suzuki  
Barsotti - *Fiscal  
Municipal*



SEMA » SEMA-  
DPA » SEMA-FISC  
» **SEMA-FA**

Ao Fiscal **Dan Bar Nissim Wirgues - SEMA-FA**

Segue para averiguar



<a href="#">2022_09_20_Itapetinga_Estrada_Vicinal_Benedito_Bueno_Sales_km0_7.kmz</a> (2,28 KB)	0	downloads
<a href="#">2022_09_20_Itapetinga_imagem.PNG</a> (3,04 MB)	0	downloads
<a href="#">WhatsApp_Image_2022_10_02_at_18_25_37.jpeg</a> (354,29 KB)	0	downloads
<a href="#">WhatsApp_Image_2022_10_02_at_18_25_38.jpeg</a> (562,93 KB)	0	downloads
<a href="#">WhatsApp_Image_2022_10_02_at_18_25_38_1.jpeg</a> (617,64 KB)	0	downloads
<a href="#">WhatsApp_Image_2022_10_02_at_18_25_38_2.jpeg</a> (377,62 KB)	0	downloads

---

## Situação atual: Em tramitação interna

---

1Doc • Comunicação Interna, Atendimento, Documentos e Tarefas • [www.1doc.com.br](http://www.1doc.com.br)

« Voltar - Central de Atendimento

---





**ANEXO IX – Relatório de incêndios combatidos entre junho e setembro de 2022**

## Protocolo 44.478/2022

---

**De:** Associação Serra do Itapetinga Movimento pela Biodiversidade e Organização dos Setores Ecológicos...

**Para:** SAD-DPG - Divisão de Protocolo Geral

**Data:** 29/08/2022 às 20:47:52

**Setores (CC):**

SAD-DPG

**Setores envolvidos:**

SAD-DPG

### Outros (SUJEITO A APROVAÇÃO)

A Secretaria de Meio Ambiente, aos cuidados da Chefe da Divisão de Unidades de Conservação, Liv da Costa Domingo.

Segue para conhecimento o Relatório de Acompanhamento de Incêndios Combatidos pela OSCIP SIMBiOSE nos meses de junho de 2022, referente aos Termos de Parceria n° 016/2022 e n° 020/2022.

Att

**Mateus de Carvalho Queiroz**

Gestor de Projeto

Termo de Parceria n° 016/2022

**Anexos:**

002\_Relatorio\_de\_incendios\_24\_06\_2022\_a\_28\_06\_2022.pdf

Comprovante\_de\_endereco\_SIMBIOSE.pdf

Documento\_de\_identificacao\_do\_requerente.pdf

## RELATÓRIO DE INCÊNDIOS – 24/06/2022 A 28/06/2022

- Incêndio: Alvinópolis – Av. Santos Dumont nº500

<b>Local:</b> Alvinópolis – Av. Santos Dumont nº500	<b>Coordenadas:</b> 338836.21mE, 7441635.61mS
<b>Data:</b> 24/06/2022	<b>Área queimada:</b> 3,00 ha
<b>Hora de constatação:</b> 14h 30min	
<b>Possível causa:</b> Criminoso (Limpeza de terreno)	
<b>Vegetação:</b> Campo sujo com indivíduos arbóreos isolados queimados	
<b>Protocolo de denúncia:</b> Ouvidoria 7.390/2022; Código de acompanhamento: 701.516.563.733.339.802	
<b>Observações:</b> Dentro da APA Sistema Cantareira	





**- Incêndio: Portão – R. Emilia B. Moreira Km3.0**

<b>Local:</b> Portão – R. Emila B. Moreira Km3.0	<b>Coordenadas:</b> 338651.13 m E, 7432560.36 m S
<b>Data:</b> 24/06/2022	<b>Área queimada:</b> 0,10 ha
<b>Hora de constatação:</b> 13h 26min	
<b>Possível causa:</b> Criminoso (Limpeza de terreno)	
<b>Vegetação:</b> Campo sujo com indivíduos arbóreos isolados queimados	
<b>Protocolo de denúncia:</b> Ouvidoria 7.389/2022; Código de acompanhamento: 192.916.563.729.062.541	
<b>Observações:</b> Dentro da APA Sistema Cantareira e Manancial Municipal do Onefre	





**Serra do Itapetinga Movimento pela Biodiversidade e Organização dos Setores Ecológicos**  
**Rua Lucas Siqueira Franco Neto, nº 170, Jardim Itaperi, Atibaia – SP CEP 12941-171 Tel. (11) 96425-3931**

**- Incêndio: Vale das Flores – Estrada Fazenda União Km 8.5**

<b>Local:</b> Vale das Flores – Estrada Fazenda União Km 8.5	<b>Coordenadas:</b> 335502.52mE, 7441615.49mS
<b>Data:</b> 28/06/2022	<b>Área queimada:</b> 6,31 ha
<b>Hora de constatação:</b> 14h 37min	
<b>Possível causa:</b> Criminoso (Limpeza de terreno)	
<b>Vegetação:</b> Campo antrópico com indivíduos arbóreos isolados queimados	
<b>Protocolo de denúncia:</b> Ouvidoria 7.582/2022; Código de acompanhamento: 483.316.569.456.385.924	
<b>Observações:</b> Dentro da APA Sistema Cantareira e APP hídrica	











# REPÚBLICA FEDERATIVA DO BRASIL

## CADASTRO NACIONAL DA PESSOA JURÍDICA

NÚMERO DE INSCRIÇÃO <b>07.291.769/0001-55</b> MATRIZ	<b>COMPROVANTE DE INSCRIÇÃO E DE SITUAÇÃO CADASTRAL</b>	DATA DE ABERTURA <b>18/03/2005</b>
NOME EMPRESARIAL <b>ASSOCIACAO SERRA DO ITAPETINGA, MOVIMENTO PELA BIODIVERSIDADE E ORGANIZACAO DOS SETORES ECOLOGICOS</b>		
TÍTULO DO ESTABELECIMENTO (NOME DE FANTASIA) <b>S.I.M.BI.O.S.E.</b>	PORTE <b>DEMAIS</b>	
CÓDIGO E DESCRIÇÃO DA ATIVIDADE ECONÔMICA PRINCIPAL <b>94.30-8-00 - Atividades de associações de defesa de direitos sociais</b>		
CÓDIGO E DESCRIÇÃO DAS ATIVIDADES ECONÔMICAS SECUNDÁRIAS <b>94.93-6-00 - Atividades de organizações associativas ligadas à cultura e à arte</b> <b>94.99-5-00 - Atividades associativas não especificadas anteriormente</b>		
CÓDIGO E DESCRIÇÃO DA NATUREZA JURÍDICA <b>399-9 - Associação Privada</b>		
LOGRADOURO <b>R LUCAS SIQUEIRA FRANCO NETO</b>	NÚMERO <b>170</b>	COMPLEMENTO <b>*****</b>
CEP <b>12.941-172</b>	BAIRRO/DISTRITO <b>JARDIM ITAPERI</b>	MUNICÍPIO <b>ATIBAIA</b>
		UF <b>SP</b>
ENDEREÇO ELETRÔNICO	TELEFONE <b>(11) 5327-0060</b>	
ENTE FEDERATIVO RESPONSÁVEL (EFR) <b>*****</b>		
SITUAÇÃO CADASTRAL <b>ATIVA</b>	DATA DA SITUAÇÃO CADASTRAL <b>18/03/2005</b>	
MOTIVO DE SITUAÇÃO CADASTRAL		
SITUAÇÃO ESPECIAL <b>*****</b>	DATA DA SITUAÇÃO ESPECIAL <b>*****</b>	

Aprovado pela Instrução Normativa RFB nº 1.863, de 27 de dezembro de 2018.

Emitido no dia **16/12/2021** às **09:06:01** (data e hora de Brasília).

Página: 1/1

REPÚBLICA FEDERATIVA DO BRASIL



ESTADO DE SÃO PAULO  
SECRETARIA DA SEGURANÇA PÚBLICA  
INSTITUTO DE IDENTIFICAÇÃO  
"RICARDO GUMBLETON DAUNT"

8200-8

NOME

MATEUS DE CARVALHO QUEIROZ



FILIAÇÃO  
ALMIR BAPTISTA DE QUEIROZ

SILVIA REGINA PINHO DE CARVALHO

DATA NASCIMENTO 20/01/1994    ORGÃO EXPEDIDOR SSP-SP    FATOR RH  
NATALIDADE GUARULHOS - SP  
OBSERVAÇÃO

6553754D

ASSINATURA DO TITULAR

CARTEIRA DE IDENTIDADE

LEI Nº 7.116 DE 29 DE AGOSTO DE 1983

CPF 404654218/73    DNI  
REGISTRO GERAL 36.945.511-3    2 via    DATA DE EXPEDIÇÃO 22/11/2019  
REGISTRO CIVIL  
GUARULHOS SP GUARULHOS CN:LV.A582/FLS.237V/N.322694

T. ELEITOR    CTPS    SÉRIE    UF  
NIS/PIS/PASEP    IDENTIDADE PROFISSIONAL  
CERT. MILITAR  
CNH    CNS

POLEGAR DIREITO



Mitsuki Yamamoto  
Delegado de Polícia Divisório IRGO.SSP.SP

ASSINATURA DO DIRETOR

VALIDA EM TODO O TERRITÓRIO NACIONAL

NÃO PASTIFICAR

## Protocolo 44.479/2022

---

**De:** Associação Serra do Itapetinga Movimento pela Biodiversidade e Organização dos Setores Ecológicos...

**Para:** SAD-DPG - Divisão de Protocolo Geral

**Data:** 29/08/2022 às 20:54:58

**Setores (CC):**

SAD-DPG

**Setores envolvidos:**

SAD-DPG

### Outros (SUJEITO A APROVAÇÃO)

A Secretaria de Meio Ambiente, aos cuidados da Chefe da Divisão de Unidades de Conservação, Liv da Costa Domingo.

Segue para conhecimento o Relatório de Acompanhamento de Incêndios Combatidos pela OSCIP SIMBiOSE nos meses de julho de 2022, referente aos Termos de Parceria nº 016/2022 e nº 020/2022.

Att

**Mateus de Carvalho Queiroz**

Gestor de Projeto

Termo de Parceria nº 016/2022

**Anexos:**

003\_Relatorio\_de\_incendios\_02\_07\_2022\_a\_27\_07\_2022\_2\_.pdf

Comprovante\_de\_endereco\_SIMBIOSE.pdf

Documento\_de\_identificacao\_do\_requerente.pdf

## Protocolo 52.227/2022

---

**De:** Associação Serra do Itapetinga Movimento pela Biodiversidade e Organização dos Setores Ecológicos...

**Para:** SAD-DPG - Divisão de Protocolo Geral

**Data:** 13/10/2022 às 20:52:35

**Setores (CC):**

SAD-DPG

**Setores envolvidos:**

SAD-DPG

### Outros (SUJEITO A APROVAÇÃO)

A Secretaria de Meio Ambiente, aos cuidados da Divisão de Unidades de Conservação, representada por Liv da Costa Domingo.

Segue para conhecimento o Relatório de Acompanhamento de Incêndios Combatidos pela OSCIP SIMBiOSE no mês de agosto de 2022, referente as Termos de Parceria nº 016/2022 e nº 020/2022.

Att.

**Mateus de Carvalho Queiroz**

Gestor de Projeto

Termo de Parceria nº 016/2022

**Anexos:**

004\_Relatorio\_de\_incendios\_03\_08\_2022\_a\_29\_08\_2022.pdf

Comprovante\_de\_endereco\_SIMBIOSE.pdf


Documento\_de\_identificacao\_do\_requerente.pdf

## /RELATÓRIO DE INCÊNDIOS – 03/08/2022 A 29/08/2022

- Incêndio: Jd do trevo\_Fernao Dias km 37N

<b>Local:</b> Jd do trevo_Fernao km 37N	<b>Coordenadas:</b> 339373.25 m E, 7443980.22 m S
<b>Data:</b> 03/08/2022	<b>Área queimada:</b> 0,12 ha
<b>Hora de constatação:</b> 16h 18min	
<b>Possível causa:</b> Criminal, intencional.	
<b>Vegetação:</b> Campo antrópico com indivíduos isolados nativos em estágio inicial de regeneração.	
<b>Protocolo de denúncia:</b> Ouvidoria 8.962/2022. Código de acompanhamento: 249.416.603.151.010.003	
<b>Observações:</b> Dentro da APA Estadual Sistema Cantareira.	





**- Incêndio: Usina\_Hisaichi\_Takebayashi\_X\_Rua\_Acaras**

<b>Local:</b> Usina_Hisaichi_Takebayashi_X_Rua_Acaras	<b>Coordenadas:</b> 332450.26 m E, 7444753.10 m S
<b>Data:</b> 03/08/2022	<b>Área queimada:</b> 0,1 ha
<b>Hora de constatação:</b> 17h 41min	
<b>Possível causa:</b> Criminal, intencional.	
<b>Vegetação:</b> Campo antrópico.	
<b>Protocolo de denúncia:</b> Ouvidoria 8.961/2022. Código de acompanhamento: 788.816.603.145.642.669	
<b>Observações:</b> Dentro da APA Estadual Sistema Cantareira, APP hídrica e ZA da APA do Rio Atibaia.	







**- Incêndio: Alvinópolis\_Av Maria Alvim Soares n inicial**

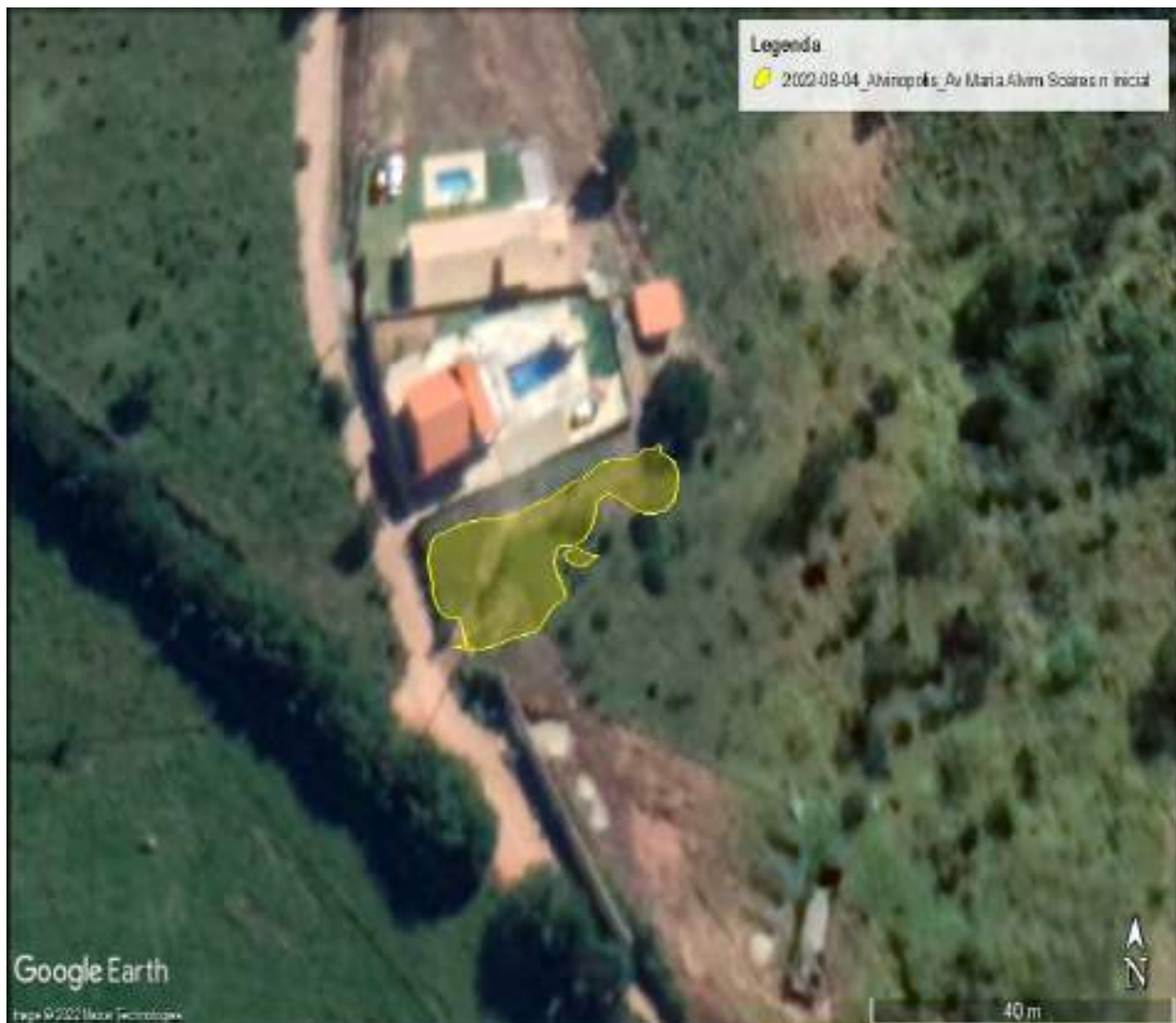
<b>Local:</b> Alvinópolis_Av Maria Alvim Soares n inicial	<b>Coordenadas:</b> 338631.70 m E, 7441110.72 m S
<b>Data:</b> 04/08/2022	<b>Área queimada:</b> 1,1 ha
<b>Hora de constatação:</b> 21h 40min	
<b>Possível causa:</b> Criminoso (limpeza de terreno)	
<b>Vegetação:</b> Campo antrópico, com indivíduos arbóreos queimados.	
<b>Protocolo de denúncia:</b> Ouvidoria 9.209/2022. Código de acompanhamento: 358.616.608.696.305.269	
<b>Observações:</b> Dentro da APA Estadual Sistema Cantareira.	





**- Incêndio: Itapetinga\_Est Benedito B Sales n 8120**

<b>Local:</b> Itapetinga_Est Benedito B Sales n 8120	<b>Coordenadas:</b> 341385.89 m E, 7434131.03 m S
<b>Data:</b> 04/08/2022	<b>Área queimada:</b> 0,034 ha
<b>Hora de constatação:</b> 18h 34min	
<b>Possível causa:</b> Queima de entulho (limpeza de terreno)	
<b>Vegetação:</b> Campo antrópico com indivíduos arbóreos queimados.	
<b>Protocolo de denúncia:</b> Ouvidoria 9.210/2022. Código de acompanhamento: 234.916.608.702.579.744	
<b>Observações:</b> Dentro da APA Estadual Sistema Cantareira (MONA Pedra grande), Zona de Silêncio Elétrico do Rádio Observatório Pierre.	





**- Incêndio: Itapetinga\_Estr Masakasu Hayayashida km 1.5**

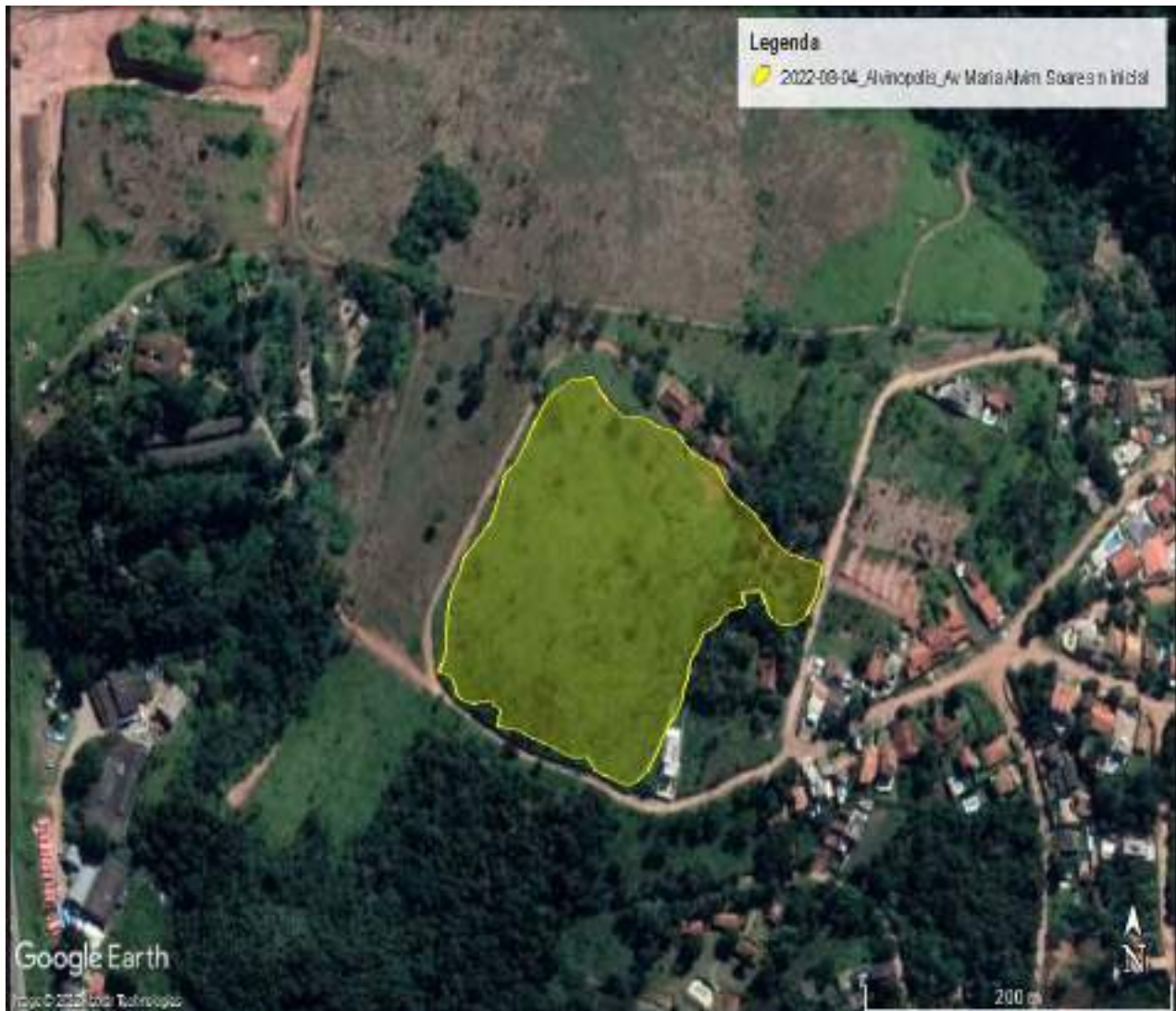
<b>Local:</b> Itapetinga_Estr Masakasu Hayayashida km 1.5	<b>Coordenadas:</b> 339257.36 m E, 7439034.17 m S
<b>Data:</b> 04/08/2022	<b>Área queimada:</b> 0,22 ha
<b>Hora de constatação:</b> 17h 26min	
<b>Possível causa:</b> Criminoso (limpeza de terreno)	
<b>Vegetação:</b> Campo antrópico e fragmento de vegetação nativa, com indivíduos arbóreos queimados.	
<b>Protocolo de denúncia:</b> Ouvidoria 9.211/2022. Código de acompanhamento: 316.116.608.706.001.463	
<b>Observações:</b> Dentro da APA Estadual Sistema Cantareira, Zona de Manancial Municipal do Onofre.	





**- Incêndio: Jd Paulista\_R Casa Branca\_n 1800**

<b>Local:</b> Jd Paulista_R Casa Branca_n 1800	<b>Coordenadas:</b> 339063.29 m E, 339063.29 m E
<b>Data:</b> 04/08/2022	<b>Área queimada:</b> 3,28 ha
<b>Hora de constatação:</b> 14h 35min	
<b>Possível causa:</b> Queima de lixo (limpeza de terreno)	
<b>Vegetação:</b> Campo antrópico e fragmento de vegetação nativa, com indivíduos arbóreos queimados.	
<b>Protocolo de denúncia:</b> Ouvidoria 9.212/2022. Código de acompanhamento: 497.016.608.711.724.698	
<b>Observações:</b> Dentro da APA Estadual Sistema Cantareira.	







**- Incêndio: Alvinópolis\_Av Maria Alvim Soares km 0.5**

<b>Local:</b> Alvinópolis_Av Maria Alvim Soares km 0.5	<b>Coordenadas:</b> 338757.96 m E, 7442069.32 m S
<b>Data:</b> 04/08/2022	<b>Área queimada:</b> 2,36 ha
<b>Hora de constatação:</b> 16h 04min	
<b>Possível causa:</b> Criminoso (Limpeza de terreno)	
<b>Vegetação:</b> Campo antrópico, com indivíduos arbóreos queimados.	
<b>Protocolo de denúncia:</b> Ouvidoria 9.213/2022. Código de acompanhamento: 445.116.608.714.283.325	
<b>Observações:</b> Dentro da APA Estadual Sistema Cantareira.	





**- Incêndio: Recreio Estoril\_R. Belem do Para\_166**

<b>Local:</b> Recreio Estoril_R. Belem do Para_166	<b>Coordenadas:</b> 339169.34 m E, 7443256.57 m S
<b>Data:</b> 12/08/2022	<b>Área queimada:</b> 0,12 ha
<b>Hora de constatação:</b> 15h 26min	
<b>Possível causa:</b> Criminoso, intencional.	
<b>Vegetação:</b> Campo antrópico.	
<b>Protocolo de denúncia:</b> Ouvidoria 8.988/2022. Código de acompanhamento: 703.316.604.003.134.59	
<b>Observações:</b> Dentro da APA Estadual Sistema Cantareira, ZA da APA do Rio Atibaia e APP hídrica.	





**- Incêndio: Est\_Sta\_Maria\_Laranjal**

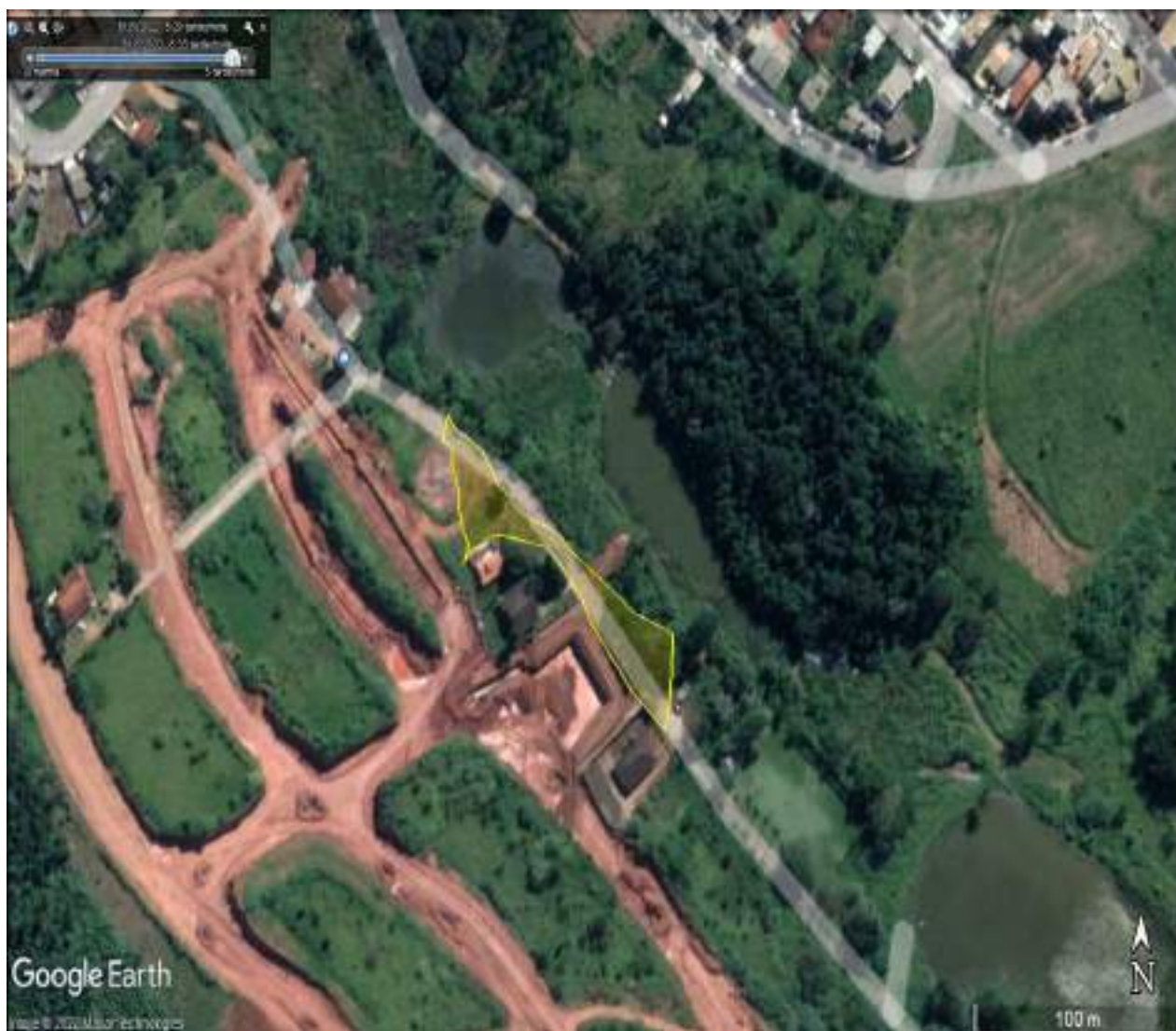
<b>Local:</b> Est_Sta_Maria_Laranjal	<b>Coordenadas:</b> 338236.41 m E, 7444757.97 m S
<b>Data:</b> 13/08/2022	<b>Área queimada:</b> 0,0481 ha
<b>Hora de constatação:</b> 14h 26min	
<b>Possível causa:</b> Criminoso (limpeza de terreno)	
<b>Vegetação:</b> Fragmento de vegetação nativa em APP hídrica.	
<b>Protocolo de denúncia:</b> Ouvidoria 8.990/2022. Código de acompanhamento: 176.116.604.185.605.501	
<b>Observações:</b> Dentro da APA Estadual Sistema Cantareira e APP hídrica.	





- Incêndio: Nova\_Cerejeiras\_Est\_Sitio\_dos\_Ferreira

<b>Local:</b> Nova_Cerejeiras_Est_Sitio_dos_Ferreira	<b>Coordenadas:</b> 336750.67 m E, 7440825.85 m S
<b>Data:</b> 14/08/2022	<b>Área queimada:</b> 0,24 ha
<b>Hora de constatação:</b> 13h 00min	
<b>Possível causa:</b> Criminoso (limpeza de terreno)	
<b>Vegetação:</b> Campo antrópico, indivíduos arbóreos e gramíneos e vegetação paludosa.	
<b>Protocolo de denúncia:</b> Ouvidoria 9.139/2022. Código de acompanhamento: 217.716.607.578.022.063	
<b>Observações:</b> Dentro da APA Estadual Sistema Cantareira, APP hídrica.	







**- Incêndio: Tanque\_Est\_Nakasawa\_400m**

<b>Local:</b> Tanque_Est_Nakasawa_400m	<b>Coordenadas:</b> 338831.65 m E, 7449772.45 m S
<b>Data:</b> 15/08/2022	<b>Área queimada:</b> 4,93 ha
<b>Hora de constatação:</b> 14h 10min	
<b>Possível causa:</b> Criminoso, intencional.	
<b>Vegetação:</b> Campo antrópico, fragmento de vegetação nativa e indivíduos arbóreos e gramíneos.	
<b>Protocolo de denúncia:</b> Ouvidoria 9.140/2022 Código nº 626.616.607.582.924.407	
<b>Observações:</b> Dentro da APA Estadual Sistema Cantareira e APP hídrica.	





- Incêndio: Pedreira\_Estr\_dos\_Pires\_9175

<b>Local:</b> Pedreira_Estr_dos_Pires_9175	<b>Coordenadas:</b> 332717.03 m E, 7448373.45 m S
<b>Data:</b> 16/08/2022	<b>Área queimada:</b> 0,18 ha
<b>Hora de constatação:</b> 13h 45min	
<b>Possível causa:</b> Criminoso (queima de poda)	
<b>Vegetação:</b> Campo antrópico com indivíduos arbóreos isolados.	
<b>Protocolo de denúncia:</b> Ouvidoria 9.745/2022. Código de acompanhamento: 897.016.626.626.087.268	
<b>Observações:</b> Dentro da APA Estadual Sistema Cantareira.	





- Incêndio: Belvedere\_Estr\_Abrao\_Sahm

<b>Local:</b> Belvedere_Estr_Abrao_Sahm	<b>Coordenadas:</b> 340069.98 m E, 7446921.66 m S
<b>Data:</b> 18/08/2022	<b>Área queimada:</b> 11,6 ha
<b>Hora de constatação:</b> 11h 37min	
<b>Possível causa:</b> Criminoso (limpeza de terreno)	
<b>Vegetação:</b> Campo antrópico com indivíduos arbóreos isolados e queimados.	
<b>Protocolo de denúncia:</b> Ouvidoria 9.558/2022. Código de acompanhamento: 955.616.620.422.411.033	
<b>Observações:</b> Dentro da APA Estadual Sistema Cantareira.	





**- Incêndio: Rio\_Abaixo\_Av\_Nobuyuki\_Hiranaka\_n\_inical**

<b>Local:</b> Rio_Abaixo_Av_Nobuyuki_Hiranaka_n_inical	<b>Coordenadas:</b> 334350.86 m E, 7446351.73 m S
<b>Data:</b> 20/08/2022	<b>Área queimada:</b> 1,0 ha
<b>Hora de constatação:</b> 11h 10min	
<b>Possível causa:</b> Criminoso, intencional.	
<b>Vegetação:</b> Fragmento de vegetação nativa, com indivíduos arbóreos queimados.	
<b>Protocolo de denúncia:</b> Ouvidoria 9.250/2022. Código de acompanhamento: 994.716.610.187.509.497	
<b>Observações:</b> Dentro da APA Estadual Sistema Cantareira.	







**- Incêndio: Belvedere\_Estr\_Abrao\_Sahm\_3250**

<b>Local:</b> Belvedere_Estr_Abrao_Sahm_3250	<b>Coordenadas:</b> 340069.98 m E, 7446921.66 m S
<b>Data:</b> 21/08/2022	<b>Área queimada:</b> 0,84 ha
<b>Hora de constatação:</b> 13h 30min	
<b>Possível causa:</b> Criminoso (limpeza de terreno)	
<b>Vegetação:</b> Campo antrópico e fragmento de floresta nativa, com indivíduos arbóreos queimados.	
<b>Protocolo de denúncia:</b> Ouvidoria 9.486/2022. Código de acompanhamento: 937.716.618.749.451.649	
<b>Observações:</b> Dentro da APA Estadual Sistema Cantareira e APP hídrica.	





**- Incêndio: Pq Rio Abaixo - R. A, 117 - Jardim Suely**

<b>Local:</b> Pq Rio Abaixo - R. A, 117 - Jardim Suely	<b>Coordenadas:</b> 336546.42 m E, 7444054.40 m S
<b>Data:</b> 23/08/2022	<b>Área queimada:</b> 0,21 ha
<b>Hora de constatação:</b> 15h 00min	
<b>Possível causa:</b> Limpeza de “pragas” na pastagem.	
<b>Vegetação:</b> Área de pastagem com árvores nativas isoladas.	
<b>Protocolo de denúncia:</b> Ouvidoria 9.746/2022. Código de acompanhamento: 282.916.626.629.402.395	
<b>Observações:</b> Dentro da APA Estadual Sistema Cantareira, ZA da APA Rio Atibaia e APP hídrica.	





- Incêndio: Belvedere

<b>Local:</b> Belvedere	<b>Coordenadas:</b> 340089.59 m E, 7447818.88 m S
<b>Data:</b> 24/08/2022	<b>Área queimada:</b> 13,3 ha
<b>Hora de constatação:</b> 09h 16min	
<b>Possível causa:</b> Limpeza de pastagem para fins diversos.	
<b>Vegetação:</b> Campo antrópico com indivíduos arbóreos isolados, vegetação paludosa, nativa e exótica.	
<b>Protocolo de denúncia:</b> Ouvidoria 10.506/2022. Código de acompanhamento: 321.016.651.670.155.932	
<b>Observações:</b> Dentro da APA Estadual Sistema Cantareira e APP hídrica.	





**- Incêndio: Belvedere\_Estr Ferrarezi n 87**

<b>Local:</b> Belvedere_Estr Ferrarezi n 87	<b>Coordenadas:</b> 339772.26 m E, 7446925.26 m S
<b>Data:</b> 27/08/2022	<b>Área queimada:</b> 0,21 ha
<b>Hora de constatação:</b> 15h 13min	
<b>Possível causa:</b> Criminoso (Limpeza de terreno e queima de lixo)	
<b>Vegetação:</b> Campo antrópico com fragmento florestal e vegetação nativa, com indivíduos arbóreos queimados.	
<b>Protocolo de denúncia:</b> Ouvidoria 10.516/2022. Código de acompanhamento: 114.216.652.549.921.163	
<b>Observações:</b> Dentro da APA Estadual Sistema Cantareira e APP hídrica.	







**- Incêndio: Belvedere - Estrada Abrão Sahm nº inicial**

<b>Local:</b> Belvedere - Estrada Abrão Sahm nº inicial	<b>Coordenadas:</b> 338925.92 m E, 7445379.74 m S
<b>Data:</b> 28/08/2022	<b>Área queimada:</b> 0,11 ha
<b>Hora de constatação:</b> 11h 22min	
<b>Possível causa:</b> Criminoso (queima de poda)	
<b>Vegetação:</b> Campo antrópico com indivíduos arbóreos isolados e queimados.	
<b>Protocolo de denúncia:</b> Ouvidoria 10.232/2022. Código de acompanhamento: 478.916.643.679.448.559	
<b>Observações:</b> Dentro da APA Estadual Sistema Cantareira.	





**- Incêndio: Vila Salles - Rua Lourenco Franco**

<b>Local:</b> Vila Salles - Rua Lourenco Franco	<b>Coordenadas:</b> 341020.84 m E, 7443368.62 m S
<b>Data:</b> 29/08/2022	<b>Área queimada:</b> 0,17 ha
<b>Hora de constatação:</b> 15h 02min	
<b>Possível causa:</b> Criminoso (limpeza de terreno)	
<b>Vegetação:</b> Campo antrópico.	
<b>Protocolo de denúncia:</b> Ouvidoria 10.234/2022. Código de acompanhamento: 892.716.643.682.757.018	
<b>Observações:</b> Dentro da APA Estadual Sistema Cantareira.	







# REPÚBLICA FEDERATIVA DO BRASIL

## CADASTRO NACIONAL DA PESSOA JURÍDICA

NÚMERO DE INSCRIÇÃO <b>07.291.769/0001-55</b> MATRIZ	<b>COMPROVANTE DE INSCRIÇÃO E DE SITUAÇÃO CADASTRAL</b>	DATA DE ABERTURA <b>18/03/2005</b>
NOME EMPRESARIAL <b>ASSOCIACAO SERRA DO ITAPETINGA, MOVIMENTO PELA BIODIVERSIDADE E ORGANIZACAO DOS SETORES ECOLOGICOS</b>		
TÍTULO DO ESTABELECIMENTO (NOME DE FANTASIA) <b>S.I.M.BI.O.S.E.</b>	PORTE <b>DEMAIS</b>	
CÓDIGO E DESCRIÇÃO DA ATIVIDADE ECONÔMICA PRINCIPAL <b>94.30-8-00 - Atividades de associações de defesa de direitos sociais</b>		
CÓDIGO E DESCRIÇÃO DAS ATIVIDADES ECONÔMICAS SECUNDÁRIAS <b>94.93-6-00 - Atividades de organizações associativas ligadas à cultura e à arte</b> <b>94.99-5-00 - Atividades associativas não especificadas anteriormente</b>		
CÓDIGO E DESCRIÇÃO DA NATUREZA JURÍDICA <b>399-9 - Associação Privada</b>		
LOGRADOURO <b>R LUCAS SIQUEIRA FRANCO NETO</b>	NÚMERO <b>170</b>	COMPLEMENTO <b>*****</b>
CEP <b>12.941-172</b>	BAIRRO/DISTRITO <b>JARDIM ITAPERI</b>	MUNICÍPIO <b>ATIBAIA</b>
		UF <b>SP</b>
ENDEREÇO ELETRÔNICO	TELEFONE <b>(11) 5327-0060</b>	
ENTE FEDERATIVO RESPONSÁVEL (EFR) <b>*****</b>		
SITUAÇÃO CADASTRAL <b>ATIVA</b>	DATA DA SITUAÇÃO CADASTRAL <b>18/03/2005</b>	
MOTIVO DE SITUAÇÃO CADASTRAL		
SITUAÇÃO ESPECIAL <b>*****</b>	DATA DA SITUAÇÃO ESPECIAL <b>*****</b>	

Aprovado pela Instrução Normativa RFB nº 1.863, de 27 de dezembro de 2018.

Emitido no dia **16/12/2021** às **09:06:01** (data e hora de Brasília).

Página: 1/1

REPÚBLICA FEDERATIVA DO BRASIL



ESTADO DE SÃO PAULO  
SECRETARIA DA SEGURANÇA PÚBLICA  
INSTITUTO DE IDENTIFICAÇÃO  
"RICARDO GUMBLETON DAUNT"

8200-8

NOME

MATEUS DE CARVALHO QUEIROZ



FILIAÇÃO  
ALMIR BAPTISTA DE QUEIROZ

SILVIA REGINA PINHO DE CARVALHO

DATA NASCIMENTO 20/01/1994    ORGÃO EXPEDIDOR SSP-SP    FATOR RH  
NATURALIDADE GUARULHOS - SP  
OBSERVAÇÃO

6553754D

ASSINATURA DO TITULAR

CARTEIRA DE IDENTIDADE

LEI Nº 7.116 DE 29 DE AGOSTO DE 1983

CPF 404654218/73    DNI  
REGISTRO GERAL 36.945.511-3    2 via    DATA DE EXPEDIÇÃO 22/11/2019  
REGISTRO CIVIL  
GUARULHOS SP GUARULHOS CN:LV.A582/FLS.237V/N.322694

T. ELEITOR    CTPS    SÉRIE    UF  
NIS/PIS/PASEP    IDENTIDADE PROFISSIONAL  
CERT. MILITAR  
CNH    CNS

POLEGAR DIREITO



Mitsuki Yamamoto  
Delegado de Polícia Divisório IRGO.SSP.SP

ASSINATURA DO DIRETOR

VALIDA EM TODO O TERRITÓRIO NACIONAL

NÃO PASTIFICAR

## Protocolo 52.228/2022

---

**De:** Associação Serra do Itapetinga Movimento pela Biodiversidade e Organização dos Setores Ecológicos...

**Para:** SAD-DPG - Divisão de Protocolo Geral

**Data:** 13/10/2022 às 20:56:46

**Setores (CC):**

SAD-DPG

**Setores envolvidos:**

SAD-DPG

### Outros (SUJEITO A APROVAÇÃO)

A Secretaria de Meio Ambiente, aos cuidados da Divisão de Unidades de Conservação, representada por Liv da Costa Domingo.

Segue para conhecimento o Relatório de Acompanhamento de Incêndios Combatidos pela OSCIP SIMBIOSE no mês de setembro de 2022, referente as Termos de Parceria nº 016/2022 e nº 020/2022.

Att.

**Mateus de Carvalho Queiroz**

Gestor de Projeto

Termo de Parceria nº 016/2022

**Anexos:**

005\_Relatorio\_de\_incendios\_01\_09\_2022\_a\_21\_09\_2022.pdf

Comprovante\_de\_endereco\_SIMBIOSE.pdf

Documento\_de\_identificacao\_do\_requerente.pdf



## RELATÓRIO DE INCÊNDIOS – 01/09/2022 A 21/09/2022

- Incêndio: Pedreira\_R Sao Carlos n inicial

<b>Local:</b> Pedreira_R Sao Carlos n inicial	<b>Coordenadas:</b> 332277.48 m E, 7448107.21 m S
<b>Data:</b> 01/09/2022	<b>Área queimada:</b> 0,14 ha
<b>Hora de constatação:</b> 16h 20min	
<b>Possível causa:</b> Criminoso (limpeza de terreno)	
<b>Vegetação:</b> Campo antrópico com indivíduos isolados nativos	
<b>Protocolo de denúncia:</b> Ouvidoria 10.235/2022. Código de acompanhamento: 855.416.643.684.117.509	
<b>Observações:</b> Dentro da APA Estadual Sistema Cantareira e APP hídrica.	





**- Incêndio: Planalto de Atibaia\_Rua sem nome km 0.3**

<b>Local:</b> Planalto de Atibaia_Rua sem nome km 0.3	<b>Coordenadas:</b> 339074.69 m E, 7439986.86 m S
<b>Data:</b> 05/09/2022	<b>Área queimada:</b> 1,55 ha
<b>Hora de constatação:</b> 11h 43min	
<b>Possível causa:</b> Criminoso (limpeza de terreno)	
<b>Vegetação:</b> Campo antrópico, com indivíduos arbóreos queimados.	
<b>Protocolo de denúncia:</b> Ouvidoria 10.243/2022. Código de acompanhamento: 658.016.643.711.426.067	
<b>Observações:</b> Dentro da APA Estadual Sistema Cantareira e APP hídrica.	





**- Incêndio: Portao\_R Emilia B Moreira km 2.5**

<b>Local:</b> Portao_R Emilia B Moreira km 2.5	<b>Coordenadas:</b> 338059.47 m E, 7432421.29 m S
<b>Data:</b> 05/09/2022	<b>Área queimada:</b> 8,82ha
<b>Hora de constatação:</b> 14h 05min	
<b>Possível causa:</b> Criminoso (limpeza de terreno)	
<b>Vegetação:</b> Campo antrópico, beira de fragmento florestal, brejo e com indivíduos arbóreos queimados.	
<b>Protocolo de denúncia:</b> Ouvidoria 10.517/2022. Código de acompanhamento: 916.016.652.563.168.582	
<b>Observações:</b> Dentro da APA Estadual Sistema Cantareira, Zona Manancial Municipal Onofre e APP hídrica.	





**- Incêndio: Rosario\_Av Nossa Sra do Rosário km 2.0**

<b>Local:</b> Rosario_Av Nossa Sra do Rosário km 2.0	<b>Coordenadas:</b> 338692.95 m E, 7433659.14 m S
<b>Data:</b> 06/09/2022	<b>Área queimada:</b> 3,18 ha
<b>Hora de constatação:</b> 11h 27min	
<b>Possível causa:</b> Criminoso (limpeza de terreno)	
<b>Vegetação:</b> Campo antrópico e fragmento florestal, com indivíduos arbóreos queimados.	
<b>Protocolo de denúncia:</b> Ouvidoria 10.246/2022. Código de acompanhamento: 721.716.643.720.204.928	
<b>Observações:</b> Dentro da APA Estadual Sistema Cantareira, Zona de Manancial Municipal Onofre e APP hídrica.	







**- Incêndio: Rio Abaixo\_Rod DP 1 km 79**

<b>Local:</b> Rio Abaixo_Rod DP 1 km 79	<b>Coordenadas:</b> 334639.19 m E, 7444702.26 m S
<b>Data:</b> 07/09/2022	<b>Área queimada:</b> 0,1 ha
<b>Hora de constatação:</b> 13h 11min	
<b>Possível causa:</b> Criminoso (limpeza de terreno)	
<b>Vegetação:</b> Campo antrópico.	
<b>Protocolo de denúncia:</b> Ouvidoria 10.236/2022. Código de acompanhamento: 100.116.643.689.507.503	
<b>Observações:</b> Dentro da APA Estadual Sistema Cantareira.	





**- Incêndio: Morumbi\_Av Geronimo de Camargo\_477**

<b>Local:</b> Morumbi_Av Geronimo de Camargo_477	<b>Coordenadas:</b> 343983.95 m E, 7443674.02 m S
<b>Data:</b> 08/09/2022	<b>Área queimada:</b> 0,15 ha
<b>Hora de constatação:</b> 14h 04min	
<b>Possível causa:</b> Criminoso (limpeza de terreno)	
<b>Vegetação:</b> Campo antrópico, gramíneas, capoeira e indivíduos arbóreos.	
<b>Protocolo de denúncia:</b> Ouvidoria 10.238/2022. Código de acompanhamento: 112.716.643.691.623.371	
<b>Observações:</b> Dentro da APA Sistema Cantareira, APA do Rio Atibaia, Zona de Manancial Municipal do Atibaia e APP hídrica.	





**- Incêndio: Beira da Fernão Dias**

<b>Local:</b> Beira da Fernão Dias	<b>Coordenadas:</b> 339179.69 m E, 7443343.77 m S
<b>Data:</b> 10/09/2022	<b>Área queimada:</b> 0,12ha
<b>Hora de constatação:</b> 10h 40min	
<b>Possível causa:</b> Criminoso (limpeza de terreno)	
<b>Vegetação:</b> Campo antrópico com indivíduos arbóreos queimados.	
<b>Protocolo de denúncia:</b> Ouvidoria 10.528/2022. Código de acompanhamento: 273.716.653.414.785.723	
<b>Observações:</b> Dentro da APA Estadual Sistema Cantareira.	





**- Incêndio: Belvedere\_Estrada Arão Sahn km 0.5**

<b>Local:</b> Belvedere_Estrada Arão Sahn km 0.5	<b>Coordenadas:</b> 339800.24 m E, 7447064.51 m S
<b>Data:</b> 10/09/2022	<b>Área queimada:</b> 0,34ha
<b>Hora de constatação:</b> 12h 51min	
<b>Possível causa:</b> Criminoso (limpeza de terreno)	
<b>Vegetação:</b> Campo antrópico com fragmento florestal e vegetação nativa, com indivíduos arbóreos queimados.	
<b>Protocolo de denúncia:</b> Ouvidoria 10.518/2022. Código de acompanhamento: 438.716.652.602.291.808	
<b>Observações:</b> Dentro da APA Estadual Sistema Cantareira.	







**- Incêndio: Tanque\_Estr Nakazawa n inicial**

<b>Local:</b> Tanque_Estr Nakazawa n inicial	<b>Coordenadas:</b> 339134.83 m E, 7450216.68 m S
<b>Data:</b> 12/09/2022	<b>Área queimada:</b> 0,38 ha
<b>Hora de constatação:</b> 14h 19min	
<b>Possível causa:</b> Criminoso (limpeza de terreno)	
<b>Vegetação:</b> Campo antrópico.	
<b>Protocolo de denúncia:</b> Ouvidoria 10.239/2022. Código de acompanhamento: 569.616.643.693.539.203	
<b>Observações:</b> Dentro da APA Estadual Sistema Cantareira.	





**- Incêndio: Laranja Azeda\_ Estrada PG\_Km1**

<b>Local:</b> Laranja Azeda_ Estrada PG_Km1	<b>Coordenadas:</b> 346894.92 m E, 7442505.18 m S
<b>Data:</b> 12/09/2022	<b>Área queimada:</b> 0,44 ha
<b>Hora de constatação:</b> 15h 42min	
<b>Possível causa:</b> Criminoso (queima de poda)	
<b>Vegetação:</b> Fragmento de Floresta Estacional Semidecidual, com indivíduos arbóreos queimados.	
<b>Protocolo de denúncia:</b> Ouvidoria 10.240/2022. Código de acompanhamento: 304.616.643.697.222.788	
<b>Observações:</b> Dentro da APA Estadual Sistema Cantareira.	





**- Incêndio: Jardim do Trevo\_Av Joao O Leme n 368**

<b>Local:</b> Jardim do Trevo_Av Joao O Leme n 368	<b>Coordenadas:</b> 339516.42 m E, 7444477.22 m S
<b>Data:</b> 19/09/2022	<b>Área queimada:</b> 0,48 ha
<b>Hora de constatação:</b> 15h 51min	
<b>Possível causa:</b> Criminoso (limpeza de terreno)	
<b>Vegetação:</b> Campo antrópico com indivíduos arbóreos queimados nativos e exóticos.	
<b>Protocolo de denúncia:</b> Ouvidoria 10.522/2022. Código de acompanhamento: 681.216.653.281.360.649	
<b>Observações:</b> Dentro da APA Estadual Sistema Cantareira e APP hídrica.	





**- Incêndio: Sao Felipe\_D Pedro Acesso km 76**

<b>Local:</b> Sao Felipe_D Pedro Acesso km 76	<b>Coordenadas:</b> 336699.38 m E, 7444398.61 m S
<b>Data:</b> 19/09/2022	<b>Área queimada:</b> 0,2 ha
<b>Hora de constatação:</b> 17h 15min	
<b>Possível causa:</b> Criminoso (limpeza de terreno)	
<b>Vegetação:</b> Campo antrópico com indivíduos arbóreos queimados Pinus sp.	
<b>Protocolo de denúncia:</b> Ouvidoria 10.523/2022. Código de acompanhamento: 125.216.653.289.990.425	
<b>Observações:</b> Dentro da APA Estadual Sistema Cantareira.	



**- Incêndio: Sao Felipe\_R 20 Novembro n final**

<b>Local:</b> Sao Felipe_R 20 Novembro n final	<b>Coordenadas:</b> 336728.08 m E, 7444441.41 m S
<b>Data:</b> 19/09/2022	<b>Área queimada:</b> 0,2 ha
<b>Hora de constatação:</b> 17h 15min	
<b>Possível causa:</b> Criminoso (limpeza de terreno)	
<b>Vegetação:</b> Campo antrópico com indivíduos arbóreos queimados Pinus sp.	
<b>Protocolo de denúncia:</b> Ouvidoria 10.525/2022. Código de acompanhamento: 764.016.653.306.490.601	
<b>Observações:</b> Dentro da APA Estadual Sistema Cantareira. Incêndio não combatido.	





**- Incêndio: Itapetinga\_Estrada Vicinal Benedito Bueno Sales km 0.7**

<b>Local:</b> Itapetinga_Estrada Vicinal Benedito Bueno Sales km 0.7	<b>Coordenadas:</b> 341039.95 m E, 7433901.54 m S
<b>Data:</b> 19/09/2022	<b>Área queimada:</b> 5,94 ha
<b>Hora de constatação:</b> 17h 55min	
<b>Possível causa:</b> Criminoso (limpeza de terreno)	
<b>Vegetação:</b> Campo antrópico e vegetação nativa com indivíduos arbóreos queimados.	
<b>Protocolo de denúncia:</b> Ouvidoria 10.524/2022. Código de acompanhamento: 469.216.653.302.317.884	
<b>Observações:</b> Dentro da APA Estadual Sistema Cantareira, dentro da zona de silêncio elétrico Pierre Kaufmann, Zona Manancial Municipal Onofre e APP hídrica.	





**- Incêndio: Itapetinga\_Estrada Vicinal Benedito Bueno Sales km0.7**

<b>Local:</b> Itapetinga_Estrada Vicinal Benedito Bueno Sales km0.7	<b>Coordenadas:</b> 341492.77 m E 7433694.63 m S
<b>Data:</b> 20/09/2022	<b>Área queimada:</b> 1,16 ha
<b>Hora de constatação:</b> 19h 23min	
<b>Possível causa:</b> Criminoso (limpeza de terreno)	
<b>Vegetação:</b> Campo antrópico com indivíduos arbóreos e fragmento de mata nativa queimados.	
<b>Protocolo de denúncia:</b> Ouvidoria 10.498/2022. Código de acompanhamento: 481.716.651.632.579.541	
<b>Observações:</b> Dentro da APA Estadual Sistema Cantareira, dentro da zona de silêncio elétrico Pierre Kaufmann, Zona Manancial Municipal Onofre e APP hídrica.	





**- Incêndio: Rio Abaixo\_Rod Dom Pedro Km83 rua paralela**

<b>Local:</b> Rio Abaixo_Rod Dom Pedro Km83 rua paralela	<b>Coordenadas:</b> 332102.12 m E, 7447658.90 m S
<b>Data:</b> 21/09/2022	<b>Área queimada:</b> 0,49 ha
<b>Hora de constatação:</b> 14h 04min	
<b>Possível causa:</b> Criminoso (limpeza de terreno)	
<b>Vegetação:</b> Campo antrópico, com indivíduos arbóreos nativos.	
<b>Protocolo de denúncia:</b> Ouvidoria 10.247/2022. Código de acompanhamento: 707.216.643.726.131.732	
<b>Observações:</b> Dentro da APA Estadual Sistema Cantareira e APP hídrica.	







# REPÚBLICA FEDERATIVA DO BRASIL

## CADASTRO NACIONAL DA PESSOA JURÍDICA

NÚMERO DE INSCRIÇÃO <b>07.291.769/0001-55</b> MATRIZ	<b>COMPROVANTE DE INSCRIÇÃO E DE SITUAÇÃO CADASTRAL</b>	DATA DE ABERTURA <b>18/03/2005</b>
NOME EMPRESARIAL <b>ASSOCIACAO SERRA DO ITAPETINGA, MOVIMENTO PELA BIODIVERSIDADE E ORGANIZACAO DOS SETORES ECOLOGICOS</b>		
TÍTULO DO ESTABELECIMENTO (NOME DE FANTASIA) <b>S.I.M.BI.O.S.E.</b>	PORTE <b>DEMAIS</b>	
CÓDIGO E DESCRIÇÃO DA ATIVIDADE ECONÔMICA PRINCIPAL <b>94.30-8-00 - Atividades de associações de defesa de direitos sociais</b>		
CÓDIGO E DESCRIÇÃO DAS ATIVIDADES ECONÔMICAS SECUNDÁRIAS <b>94.93-6-00 - Atividades de organizações associativas ligadas à cultura e à arte</b> <b>94.99-5-00 - Atividades associativas não especificadas anteriormente</b>		
CÓDIGO E DESCRIÇÃO DA NATUREZA JURÍDICA <b>399-9 - Associação Privada</b>		
LOGRADOURO <b>R LUCAS SIQUEIRA FRANCO NETO</b>	NÚMERO <b>170</b>	COMPLEMENTO <b>*****</b>
CEP <b>12.941-172</b>	BAIRRO/DISTRITO <b>JARDIM ITAPERI</b>	MUNICÍPIO <b>ATIBAIA</b>
		UF <b>SP</b>
ENDEREÇO ELETRÔNICO	TELEFONE <b>(11) 5327-0060</b>	
ENTE FEDERATIVO RESPONSÁVEL (EFR) <b>*****</b>		
SITUAÇÃO CADASTRAL <b>ATIVA</b>	DATA DA SITUAÇÃO CADASTRAL <b>18/03/2005</b>	
MOTIVO DE SITUAÇÃO CADASTRAL		
SITUAÇÃO ESPECIAL <b>*****</b>	DATA DA SITUAÇÃO ESPECIAL <b>*****</b>	

Aprovado pela Instrução Normativa RFB nº 1.863, de 27 de dezembro de 2018.

Emitido no dia **16/12/2021** às **09:06:01** (data e hora de Brasília).

Página: 1/1

REPÚBLICA FEDERATIVA DO BRASIL



ESTADO DE SÃO PAULO  
SECRETARIA DA SEGURANÇA PÚBLICA  
INSTITUTO DE IDENTIFICAÇÃO  
"RICARDO GUMBLETON DAUNT"

8200-8

NOME

MATEUS DE CARVALHO QUEIROZ



FILIAÇÃO  
ALMIR BAPTISTA DE QUEIROZ

SILVIA REGINA PINHO DE CARVALHO

DATA NASCIMENTO 20/01/1994  
NATURALIDADE GUARULHOS - SP  
ORGÃO EXPEDIDOR SSP-SP  
FATOR RH  
OBSERVAÇÃO

6553754D

ASSINATURA DO TITULAR

CARTEIRA DE IDENTIDADE

LEI Nº 7.116 DE 29 DE AGOSTO DE 1983

CPF 404654218/73 DNI  
REGISTRO GERAL 36.945.511-3 2 via DATA DE EXPEDIÇÃO 22/11/2019  
REGISTRO CIVIL  
GUARULHOS SP GUARULHOS CN:LV.A582/FLS.237V/N.322694

T. ELEITOR CTPS SÉRIE UF  
NIS/PIS/PASEP IDENTIDADE PROFISSIONAL  
CERT. MILITAR  
CNH CNS

POLEGAR DIREITO



Mitsuki Yamamoto  
Delegado de Polícia Divisório IRGO.SSP.SP

ASSINATURA DO DIRETOR

VALIDA EM TODO O TERRITÓRIO NACIONAL

NÃO PASTIFICAR





## ANEXO X – Abordagens preventivas realizadas entre fevereiro e setembro de 2022

Nº	Data	Local	Município	Sub-bacia	Ocorrência	Observações	Áreas de proteção atingidas
1	26/02/2022	Itapetinga_Av Santana n 7300	Atibaia	Onofre	Queima de poda (grama)	1º abordagem (orientação)	APA Estadual do Sistema Cantareira
2	28/02/2022	Vale das Pedras_Av Santana n 6900	Atibaia	Onofre	Queima de poda (indivíduos arbustivos)	1º abordagem (orientação)	APA Estadual do Sistema Cantareira
3	23/03/2022	Alameda dos Ipês, Vale das Pedras	Atibaia	Itapetinga	Queima de poda (capim)	1ª abordagem (orientação)	APA Estadual do Sistema Cantareira
4	10/04/2022	Itapetinga_Estr Mackenzie n 2600	Atibaia	Onofre	Queima de poda (resíduos de roçagem)	Abordagem recorrente (realizada orientação sobre proibição de fogo e solicitado que fosse apagado o mesmo não atendeu os pedidos e deixou a poda queimando por mais de 4 horas)	APA Estadual do Sistema Cantareira
5	01/05/2022	Vale das Pedras_Rua Sem Nome	Atibaia	Itapetinga	Queima de poda (capim)	1ª abordagem (orientação). Conversado com proprietário Diego	APA Estadual do Sistema Cantareira
6	01/05/2022	Rua_sem_nome Paralela_Santana, Sentido Nascente Milho Vermelho	Atibaia	Itapetinga	Queima de poda (madeira) e lixo	1ª abordagem (orientação). Conversado com Rafael	APA Estadual do Sistema Cantareira
7	08/05/2022	Itapetinga_Av. Santana. n 6000	Atibaia	Itapetinga	queima de poda (madeira verde) possível supressão	1º abordagem. orientação ao Sr. João que estava realizando fogueira com poda de árvore	APA Estadual do Sistema Cantareira
8	08/05/2022	Itapetinga_R Sem Nome n 200	Atibaia	Itapetinga	queima de poda, grama e folhas	1º abordagem. orientado Sr. Wanderlei (proprietário) que realizou queima de poda. instruímos a jogar material orgânico dentro da área de mata e não.ais realizar queimadas	APA Estadual do Sistema Cantareira
9	19/05/2022	Itapetinga_R Ver Moacyr Zanini n final	Atibaia	Itapetinga	queima de poda	1º abordagem (orientação)	APA Estadual do Sistema Cantareira
10	19/05/2022	Itapetinga_Av Santana n 4000-6	Atibaia	Itapetinga	queima de poda e lixo	1º abordagem (orientação)	APA Estadual do Sistema Cantareira
11	16/06/2022	Alameda Ipê. Bairro Vale das Pedras	Atibaia	Itapetinga	queima de poda	1ª abordagem(orientação)	APA Estadual do Sistema Cantareira
12	17/06/2022	Itapetinga_Estr Mackenzie n 3507	Atibaia	Itapetinga	Queima de poda e limpeza de terreno	1ª abordagem (orientação). Conversado com o proprietário Sr.	APA Estadual do Sistema Cantareira
13	23/06/2022	Portao_Estr Sem Nome km 0.5	Atibaia	Onofre	Queima de poda, supressão e movimentação de solo	Realizada orientação sobre proibição de fogo e solicitado que fosse apagado, o mesmo não atendeu e deixou queimando. Foi constatado bosqueamento e terraplanagem sem indicação de autorização para movimentação de solo.	APA Estadual do Sistema Cantareira
14	26/06/2022	Itapetinga_Av Santana n 5500	Atibaia	Itapetinga	Queima de poda	1ª abordagem (orientação). Conversado com o proprietário Sr. Fernando	APA Estadual do Sistema Cantareira
15	27/06/2022	Itapetinga_Avenida Santana n 1055	Atibaia	Itapetinga	queima de poda	Orientada Moradora sobre proibição de poda	APA Estadual do Sistema Cantareira



Continuação...							
Nº	Data	Local	Município	Sub-bacia	Ocorrência	Observações	Áreas de proteção atingidas
16	28/06/2022	Rosario_Av Nossa Senhora do Rosário sn	Atibaia	Onofre	queima de poda	Orientado Morador	APA Estadual do Sistema Cantareira
17	04/07/2022	San Fernando Valley_Av Zezico Peçanha n 420	Atibaia	Itapetinga	Queima de poda	1ªabordagem (orientação). Conversado com o proprietário Sr. Marcos	APA Estadual do Sistema Cantareira
18	04/07/2022	San Fernando Valley_Av Zezico Peçanha n 410	Atibaia	Itapetinga	Queima de poda	1ªabordagem (orientação). Conversado com o caseiro Sr. João	APA Estadual do Sistema Cantareira
19	07/07/2022	Itapetinga_Estr Jatai km 3.5	Atibaia	Itapetinga	Queima de poda	1ªabordagem (orientação). Conversado com o proprietário Sr. Israel	APA Estadual do Sistema Cantareira
20	07/07/2022	Estrada Rural_Vila Helena_SN	Atibaia	Itapetinga	Queima de poda	Não localizado morador para orientação	APA Estadual do Sistema Cantareira
21	07/07/2022	Itapetinga_Estr Jatai km 0.5	Atibaia	Itapetinga	Queima de poda	1ªabordagem (orientação). Conversado com o propriet[ario Sr. Luís	APA Estadual do Sistema Cantareira
22	08/07/2022	Santa Helena_R Joao G Santiago n final	Atibaia	Itapetinga	Queima de lixo	1ªabordagem (orientação). Conversado com o caseiro Sr. Lázaro	APA Estadual do Sistema Cantareira
23	11/07/2022	Portao_Av Espreada sn	Atibaia	Onofre	Queima de lixo	Após combate a incêncio em local perto, moradora colocou fogo em lixo	APA Estadual do Sistema Cantareira
24	12/07/2022	Ribeirao dos Porcos_R Sueli Aparecida Leite Nogueira n 523	Atibaia	Onofre	Queima de poda	1ªabordagem (orientação). Faxineiras queimaram folhas.	APA Estadual do Sistema Cantareira
25	14/07/2022	Ribeirao dos Porcos_Estrada do Makenzie sn	Atibaia	Onofre	queima de poda	1ªabordagem (orientação). Orientado Sr. Raul	APA Estadual do Sistema Cantareira
26	23/07/2022	Portao_R Ver Moacyr Zanoni sn	Atibaia	Itapetinga	queima de sobra construção	1ªabordagem (orientação). Orientada Moradora	APA Estadual do Sistema Cantareira
27	03/08/2022	Arco Iris_R Berlim n 155	Atibaia	Itapetinga	Queima de resíduos de construção civil	1ªabordagem (orientação). Orientado Morador	APA Estadual do Sistema Cantareira
28	29/08/2022	Casas_Populares Condominio_Parque_Fernao_Dias R_Azaléia_n 18	Atibaia	Itapetinga	Queima de poda	1ª abordagem com morador do loteamento queimando na beira do lago	APA Estadual do Sistema Cantareira
29	01/09/2022	Portao_Rod Arao Sahm n 4149	Atibaia	Itapetinga	queima de poda	1ªabordagem (orientação). Conversado com o proprietário Sr. Nildo	APA Estadual do Sistema Cantareira
30	01/09/2022	Centenario_R Torenia sn	Atibaia	Onofre	Queima de resíduos de construção civil	1ªabordagem (orientação). Conversado com o proprietário Sr. Elcio	APA Estadual do Sistema Cantareira
31	07/09/2022	Rosario_R Anizio Vieira da Silva sn	Atibaia	Onofre	Queima de resíduos de construção civil	1ªabordagem (orientação). Orientado morador sobre proibição de queima	APA Estadual do Sistema Cantareira
32	08/09/2022	Portao_Rua sem nome	Atibaia	Onofre	Queima de poda	1ªabordagem (orientação). Orientado Caseiro da proibição de queima	APA Estadual do Sistema Cantareira
33	13/09/2022	San Fernando Valey_AI Fortaleza n 225	Atibaia	Itapetinga	Queima de resíduos de construção civil	1ªabordagem (orientação). Orientado morador	APA Estadual do Sistema Cantareira



Continuação...							
N°	Data	Local	Município	Sub-bacia	Ocorrência	Observações	Áreas de proteção atingidas
34	18/09/2022	Vale das Pedras_R das Azaleia km 0.1	Atibaia	Itapetinga	Queima de resíduos de construção civil	1ªabordagem (orientação). Conversado com o proprietário Sr. Elcio	APA Estadual do Sistema Cantareira
35	21/09/2022	Itapetinga_Estr Jatai km 1.5	Atibaia	Itapetinga	Queima de poda	1ªabordagem (orientação). Conversado com o proprietário	APA Estadual do Sistema Cantareira
36	23/09/2022	Portao_Rod Arao Sahn n 4020	Atibaia	Onofre	Queima de poda	1ªabordagem (orientação). Conversado com o caseiro	APA Estadual do Sistema Cantareira



**ANEXO XI – Protocolo 44.477-2022: Relatório de Vistoria sobre a invasão de gado no Centro de Apoio ao Visitante da Grota Funda (CAVGF)**

## Protocolo 44.477/2022

---

**De:** Associação Serra do Itapetinga Movimento pela Biodiversidade e Organização dos Setores Ecológicos...

**Para:** SAD-DPG - Divisão de Protocolo Geral

**Data:** 29/08/2022 às 20:29:38

**Setores (CC):**

SAD-DPG

**Setores envolvidos:**

SAD-DPG

### Outros (SUJEITO A APROVAÇÃO)

A Secretária de Meio Ambiente, aos cuidados da Chefe da Divisão de Unidades de Conservação, Liv da Costa Domingo.

Segue para conhecimento o Relatório de Vistoria sobre a invasão de gado no Centro de Apoio ao Visitante da Grota Funda (CAVGF), referente a meta de Monitoramento Ambiental do Termo de Parceria n° 016/2022.

Att.

**Mateus de Carvalho Queiroz**

Gestor de Projeto

Termo de Parceria n° 016/2022

**Anexos:**

14\_08\_2022\_Relatorio\_de\_vistoria\_Invasao\_Gado.pdf

Comprovante\_de\_endereco\_SIMBIOSE.pdf

Documento\_de\_identificacao\_do\_requerente.pdf



## RELATÓRIO DE VISTORIA – PARQUE NATURAL MUNICIPAL DA GROTA FUNDA

**Data:** 14 de agosto de 2022

**Equipe:** Francisco, Mas, Luís Antônio

**Atividade:** Monitoramento Ambiental – Invasão de gado no Centro de Apoio ao Visitante da Grota Funda (CAVGF).

### 1. ATIVIDADES REALIZADAS

Levantamento e análise dos locais por onde o gado vêm acessando o Parque e, principalmente, o CAVGF.

### 2. INTERCORRÊNCIAS

Em monitoramento de campo realizado nos dias 14 e 15 de agosto de 2022 na zona de recuperação do PNMGF, Trilha da Gruta do Saci, próximos à sede do CAVGF, a equipe integrante se deparou algumas vezes com o gado da propriedade vizinha, do Sr. Renê Ribeiro, circulando e pastando na área devido a uma brecha na cerca (Figuras 1 e 2).

Percebeu-se uma serie de impactos negativos decorrentes dessas invasões, como por exemplo: fezes espalhadas em todos os locais onde o gado passou (Figura 3), pisoteamento em cursos d'água e locais suscetíveis a erosão (Figura 4), assim como danos na Trilha do Saci, que tinha acabado de receber manutenção dias antes pela nossa equipe. Essa situação já foi informada detalhadamente no 1º Relatório Quadrimestral do Termo de Parceria nº 016/2022, encaminhado para à SEMA para apreciação em 12 de agosto de 2022.

Após a identificação dos pontos em que o gado acessa PNMGF, realizou-se o contato com o Sr. Pedro, caseiro da propriedade em questão, comunicando-o sobre o ocorrido e solicitando a realização de uma manutenção nos pontos danificados da cerca de divisa entre a propriedade e o PNMGF. Em outro momento, verificou-se que a cerca havia sido reparada nesse ponto, impedindo que o gado continuasse a passar por esse local.

Entretanto, foi encontrado outro ponto em que a cerca estava danificada próximo ao lajeado, perto da nova estrutura de viveiro e em outros pontos, do qual a equipe realizou as manutenções necessárias na cerca (Figura 5), em dois pontos do alambrado, instalando dois mourões e recolocando arame, impedindo momentaneamente que o gado continue a acessar o PNMGF.

Em reunião realizada no dia 19 de agosto de 2022 com a Abitta, representada por Daniel Abicair, a empresa se comprometeu a realizar melhorias no cercamento da parte do lajeado (Figura 6) para impedir que o gado danifique os plantios compensatórios em execução pela mesma na área.



**Figura 1** – Ponto da cerca degradada na área do Saci



**Figura 2** – Mesmo ponto da figura 1 após limpeza e manutenção da cerca



**Figura 3** – Fezes do gado na entrada do CAVGF.



**Figura 4** – Pisoteamento na beira do curso d'água na estrada de acesso à Trilha da Gruta do Saci.





Figura 5 – Manutenção sendo feita por membro da equipe na parte baixa da cerca.



Figura 6 – Imagem aérea dos pontos onde haviam danos na cerca.



### **3. ENCAMINHAMENTOS**

- Realizar monitoramento periódico nos locais onde foram feitos reparos na cerca;
- Realizar vistorias periódicas nos locais suscetíveis a invasão do gado;
- Acompanhar e cobrar da Abitta a execução de melhorias do cercamento.



# REPÚBLICA FEDERATIVA DO BRASIL

## CADASTRO NACIONAL DA PESSOA JURÍDICA

NÚMERO DE INSCRIÇÃO <b>07.291.769/0001-55</b> MATRIZ	<b>COMPROVANTE DE INSCRIÇÃO E DE SITUAÇÃO CADASTRAL</b>	DATA DE ABERTURA <b>18/03/2005</b>
NOME EMPRESARIAL <b>ASSOCIACAO SERRA DO ITAPETINGA, MOVIMENTO PELA BIODIVERSIDADE E ORGANIZACAO DOS SETORES ECOLOGICOS</b>		
TÍTULO DO ESTABELECIMENTO (NOME DE FANTASIA) <b>S.I.M.BI.O.S.E.</b>	PORTE <b>DEMAIS</b>	
CÓDIGO E DESCRIÇÃO DA ATIVIDADE ECONÔMICA PRINCIPAL <b>94.30-8-00 - Atividades de associações de defesa de direitos sociais</b>		
CÓDIGO E DESCRIÇÃO DAS ATIVIDADES ECONÔMICAS SECUNDÁRIAS <b>94.93-6-00 - Atividades de organizações associativas ligadas à cultura e à arte</b> <b>94.99-5-00 - Atividades associativas não especificadas anteriormente</b>		
CÓDIGO E DESCRIÇÃO DA NATUREZA JURÍDICA <b>399-9 - Associação Privada</b>		
LOGRADOURO <b>R LUCAS SIQUEIRA FRANCO NETO</b>	NÚMERO <b>170</b>	COMPLEMENTO <b>*****</b>
CEP <b>12.941-172</b>	BAIRRO/DISTRITO <b>JARDIM ITAPERI</b>	MUNICÍPIO <b>ATIBAIA</b>
		UF <b>SP</b>
ENDEREÇO ELETRÔNICO	TELEFONE <b>(11) 5327-0060</b>	
ENTE FEDERATIVO RESPONSÁVEL (EFR) <b>*****</b>		
SITUAÇÃO CADASTRAL <b>ATIVA</b>	DATA DA SITUAÇÃO CADASTRAL <b>18/03/2005</b>	
MOTIVO DE SITUAÇÃO CADASTRAL		
SITUAÇÃO ESPECIAL <b>*****</b>	DATA DA SITUAÇÃO ESPECIAL <b>*****</b>	

Aprovado pela Instrução Normativa RFB nº 1.863, de 27 de dezembro de 2018.

Emitido no dia **16/12/2021** às **09:06:01** (data e hora de Brasília).

Página: 1/1

REPÚBLICA FEDERATIVA DO BRASIL



ESTADO DE SÃO PAULO  
SECRETARIA DA SEGURANÇA PÚBLICA  
INSTITUTO DE IDENTIFICAÇÃO  
"RICARDO GUMBLETON DAUNT"

8200-8

NOME

MATEUS DE CARVALHO QUEIROZ



FILIAÇÃO  
ALMIR BAPTISTA DE QUEIROZ

SILVIA REGINA PINHO DE CARVALHO

DATA NASCIMENTO 20/01/1994    ORGÃO EXPEDIDOR SSP-SP    FATOR RH  
NATALIDADE GUARULHOS - SP  
OBSERVAÇÃO

6553754D

ASSINATURA DO TITULAR

CARTEIRA DE IDENTIDADE

LEI Nº 7.116 DE 29 DE AGOSTO DE 1983

CPF 404654218/73    DNI  
REGISTRO GERAL 36.945.511-3    2 via    DATA DE EXPEDIÇÃO 22/11/2019  
REGISTRO CIVIL  
GUARULHOS SP GUARULHOS CN:LV.A582/FLS.237V/N.322694

T. ELEITOR    CTPS    SÉRIE    UF  
NIS/PIS/PASEP    IDENTIDADE PROFISSIONAL  
CERT. MILITAR  
CNH    CNS

ASSINATURA DO DIRETOR  
Mitsuki Yamamoto  
Delegado de Polícia Divisório IRGO.SSP.SP



VALIDA EM TODO O TERRITÓRIO NACIONAL

NÃO PASTIFICAR



**ANEXO XII – Protocolo 47.312-2022: Relatório de Vistoria referente ao Evento Trail Challenge  
Pedra Grande 2022 – Corrida de Montanha**



# Protocolo 47.312/2022

Situação em 14/09/2022 17:27: **Novo** | Código nº 237.016.631.872.123.813

Associação Serra do Itapetinga Movimento pela  
Biodiversidade e Organização dos Setores  
Ecológicos

· 11 96425-3931  
CNPJ 07.291.769/0001-55  
(via WEB)

Para

SAD-DPG - Divisã...

SAD-DPG - Divisão de Protocolo Geral

## Outros (SUJEITO A APROVAÇÃO)

Ao Fiscal do Termo de Parceria nº 016/2022  
Felipe Pernomian

Cc: Llv da Costa Domingo

Segue o Relatório Referente ao Evento Ultra Trail Challenge Pedra Grande 2022 – Corrida de Montanha, realizada no dia 28 de maio de 2022

Atenciosamente,

Guilherme Felipe Martins Souza  
Analista Adm. e Financeiro  
Termo de Parceria nº 016/2022

[Comprovante\\_de\\_endereco\\_SIMBIOSE.pdf](#) (99,87 KB)

0 downloads

Comprovante de endereço A revisar

[Documento\\_de\\_Identificacao.pdf](#) (344,15 KB)

0 downloads

Documento de Identificação do Requerente (com foto) A revisar

[Relatorio\\_Evento\\_Ultra\\_Trail\\_Challenge\\_Pedra\\_Grande\\_2022\\_Corrida\\_de\\_Montanha\\_2\\_.pdf](#) (9,12 MB)

0 downloads

A revisar

## Transparência — Quem já visualizou

Associação Serra do Itapetinga Movimento pela Biodiversidade e Organização dos Setores Ecológicos

IP  
189.96.228.129

14/09/2022 às  
17:27

Situação atual: **Novo**





**ANEXO XIII – Plano de Manejo de Indivíduos Exóticos de *Pinus* sp.**





## **PLANO DE MANEJO DE INDIVÍDUOS EXÓTICOS DE *PINUS* SP**

Parque Natural Municipal Grota Funda

Fevereiro de 2022



## **Plano de Manejo de Indivíduos Exóticos de *Pinus* sp. – Parque Natural Municipal da Grotta Funda**

**Localização do Parque:** Avenida Santana n° 8000, bairro Itapetinga, Atibaia-SP – Coordenadas UTM 342452,62 E, 7436068,69 N.

### **Execução e responsabilidade técnica**

**Empresa:** Associação Serra do Itapetinga Movimento pela Biodiversidade e Organização do Setores Ecológicos – S.I.M.Bi.O.S.E.

**CNPJ:** 07.291.769/0001-55

### **Equipe**

#### **Responsável:**

Mateus de Carvalho Queiroz

Gestor de Projeto

Termo de Parceria n° 016/2022

#### **Técnicos:**

Guilherme Felipe Martins Souza

Analista Administrativo e Financeiro

Termo de Parceria n° 016/2022

Marcelo Eduardo Manoel e Silva

Coordenador de Operações

Termo de Parceria n° 016/2022

Igor Duarte Sousa Silva

Monitor Ambiental

Termo de Parceria n° 016/2022

Luís Antônio de Souza

Monitor Ambiental

Termo de Parceria n° 016/2022

Francisco Andujar Mas

Monitor Ambiental

Termo de Parceria n° 016/2022

Hallan Hideyuki Silva Chimura

Agente Ambiental

Termo de Parceria n° 016/2022



## 1. INTRODUÇÃO

---

A ocorrência de espécies exóticas invasoras (EEI) é um dos principais fatores de risco e ameaças à redução da biodiversidade e comprometimento de ecossistemas naturais. De acordo com a Resolução CONABIO nº 07/18, é definido como EEI a “espécie exótica cuja introdução e/ou dispersão ameaçam a diversidade biológica”, tendo ainda um papel de ameaça real aos recursos genéticos, ao equilíbrio natural, às mudanças nas características naturais das paisagens, à extinção de espécies nativas e inúmeros outros impactos que prejudicam diretamente as áreas naturais.

A presença dessas espécies em Unidades de Conservação (UC) categorizadas como de Uso Integral, segundo a classificação do Sistema Nacional de Unidades de Conservação (SNUC, 2000), é incompatível com a conservação da biodiversidade e dos recursos naturais e devem ser objeto de erradicação ou de controle permanente (LEÃO *et al.*, 2011). Conforme Sampaio e Schimdt (2013), a Mata Atlântica além de ser o bioma mais degradado e com a menor área nativa conservada é provavelmente o bioma que foi mais afetado pelo estabelecimento das EEI.

De acordo com o levantamento realizado pelo Instituto Hórus, as plantas coníferas do gênero *Pinus* se encontram em primeiro lugar nas ocorrências de EEI arbóreas encontradas em UCs do Brasil (GUIMARÃES, 2005; ZANCHETTA, 2006), ocorrendo naturalmente em áreas de frio extremo, topos de montanha e em solos ácidos e pobres. As espécies do gênero *Pinus* se adaptaram rapidamente ao Hemisfério Sul, sendo introduzidas no estado de São Paulo para a realização e disseminação de estudos experimentais em silvicultura pelo Serviço Florestal – atual Instituto Florestal (IF) – nos Hortos Florestais, Estações Experimentais e Florestas Estaduais do Estado (ZANCHETTA, 2007).

Consideradas de grande tolerância a estresse hídrico e com boa capacidade de sobrevivência em solos pobre em nutrientes, as espécies do gênero *Pinus* também possuem alta capacidade de dispersão e características típicas de espécies vegetais invasoras (ZANCHETTA, 2007), decorrentes do seu alto potencial de dispersão de pólen e sementes pelo vento, com distância de dispersão variando de 100m até 25km (VANDER WALL e JOYNER, 1998; RICHARDSON e HIGGINS, 1998; ZANCHETTA e PINHEIRO, 2007). A contaminação do ambiente ocorre com a germinação de novos indivíduos isolados com capacidade de formar colônias por autofecundação a partir de indivíduos de 5-7 anos de idade, tendo elevado potencial de germinação de 70%, resistência ao fogo e precoce maturação das sementes após a formação da pinha (JANKOVSKI, 1996; ZANCHETTA e PINHEIRO, 2007).

A presença de *Pinus* na Mata Atlântica é motivo de profunda análise e estudo para compreender os fenômenos que ocorrem com a sua presença, impactos ao solo e a fauna são registrados e evidenciam a menor presença de fauna edáfica e porosidade no solo quando comparado com áreas de vegetação nativa (ORTIZ, 2015).



Estudos florísticos indicam que, estatisticamente, a presença de *Pinus* em ecossistemas naturais não diminui a germinação de plantas nativas inseridas sob o dossel da espécie exótica, podendo servir como fator de favorecimento às espécies do grupo funcional das secundárias iniciais e tardias, que dependem de menos luz para germinação (CARMO *et al.*, 2012), entretanto a mesma autora aponta a possibilidade de ocorrer efeito alelopático dos compostos liberados pelas acículas, que não foram alvo de investigação do experimento. Em contrapartida, Falleiros *et al.* (2011) aponta o menor crescimento das espécies nativas inseridas sob o dossel de *Pinus*, que com a retirada resulta na diminuição da biodiversidade de espécies vegetais nativas, opondo-se ao levantamento realizado por Secco *et al.* (2019) que conclui em seu estudo que o número de indivíduos e a diversidade de espécies não apresenta comprometimento com a retirada das EEI.

O estudo de Voltolini e Zanco (2010) apresenta que a espessura da serrapilheira é um fator de diminuição da germinação de espécies nativas em diferentes períodos, enquanto a espessura da serrapilheira de *Pinus* é um fator observado em outras EEI que apresentam a espessura da biomassa entrelaçada, densa e espessa, de baixa velocidade de decomposição como impeditivo do alcance das raízes das sementes que germinam sobre a matéria orgânica e não conseguem emitir as raízes até a superfície do solo, levando a plântula à morte. Além de estarem comprometendo o rompimento por plântulas de espécies nativas ou a anulação de luminosidade para germinação das sementes fotoblásticas positivas – como pode ocorrer com o *Pinus*.

O processo de abertura de clareiras é um processo ecológico da dinâmica de florestas tropicais, tendo como consequência a alteração da história natural do território. Após o manejo florestal e supressão de indivíduos arbóreos, é evidente que ocorram aberturas de clareiras e maior incidência de raios solares sobre o solo e às plantas localizadas sob a copa das árvores removidas. Mansur (2017, pág. 14) apresenta fundamentos acerca da luz sobre a floresta:

“Em florestas úmidas, sempre-verdes, foi demonstrado a luz como principal limitante para o desenvolvimento de árvores que ainda não atingiram o dossel ou que são típicas de sub-bosque em florestas tropicais (NICOTRA *et al.*, 1999). A competição por luz em ambientes florestais é um processo fundamental na determinação das taxas de crescimento, mortalidade e biomassa das árvores em pé (PURVES *et al.*, 2008). Em florestas semidecíduas, durante a estação seca, o aumento dos níveis de luz no sub-bosque, decorrente da deciduidade, pode favorecer o incremento em diâmetro de algumas espécies sob copas decíduas ao mesmo tempo em que pode causar fotoinibição em outras, dependendo da guilda ecológica à qual a espécie faz parte (plantas de sol ou de sombra), e da intensidade e duração da exposição à irradiância solar (KRAUSE *et al.*, 2001). Essa influência diferencial no crescimento, por sua vez, pode se tornar uma vantagem competitiva para algumas



espécies, ou abrir uma "janela de oportunidade", o que poderá refletir em uma composição diferencial de espécies naquela área (BALKE *et al.*, 2014). Entretanto, o aumento de disponibilidade de luz em áreas sob dossel decíduo ocorre durante o inverno, um período do ano onde as temperaturas são menores e as condições de umidade são desfavoráveis ao crescimento de plantas em florestas tropicais, pois é a época de menores temperaturas e precipitações (MULKEY e WRIGHT, 1996). Esta característica pode restringir a potencial vantagem que plantas sob dosséis decíduos teriam durante o período das clareiras de deciduidade (GANDOLFI 2000).”

Com o aumento da incidência solar sobre espécies florestais nativas (que pode ocorrer após a remoção dos indivíduos arbóreos exóticos) procede-se a diminuição de taxa fotossintética, maior assimilação de CO<sub>2</sub> e transpiração das espécies nativas do grupo sucessional das pioneiras (localizadas no estrato médio e baixo da floresta), que por sua vez apresentam maior flexibilidade em situações de alta irradiância solar. As espécies secundárias (que possuem menor ocorrência nas áreas do PNMGF) podem sofrer fotoinibição crônica, o que levaria a causa de óbito destas plantas (RIBEIRO *et al.*, 2005). Entretanto se considerarmos o grau/nível de regeneração florestal das áreas com a infestação de *Pinus* sp., observamos que há a predominância de indivíduos arbóreos do grupo sucessional das pioneiras e de secundários iniciais, que são menos prejudicados pela luminosidade natural do bioma tropical a qual sofreram seleção natural para se adaptarem às condições bióticas e abióticas do território.

Segundo o SNUC (2002), a recuperação de áreas degradadas constitui no processo cujo a finalidade é se obter um estágio não degradado, que pode diferir das condições originais. Enquanto que a restauração é a restituição do ecossistema para o estado mais próximo do encontrado originalmente. Sendo a regeneração de um ecossistema considerada um processo de auto renovação a partir de um distúrbio – como a abertura de clareiras, a cicatrização constitui o processo lento e gradual de sucessão secundária, caracterizado por um aumento no número de espécies pioneiras e secundárias segundo a classificação sugerida por Bodowski (1965) (GOMÉZ-POMPA, 1971; RODRIGUES, 2009; MORAES *et al.*, 2013).

Considerando que o objetivo final da recuperação de áreas degradadas nas UCs deve o de ser restaurar os ecossistemas o mais próximo possível das suas condições originais (CAMPOS *et al.*, 2005) e que os resíduos de galhos e acículas deixados pelo *Pinus* sp. não tendem a ser um problema em áreas de floresta, já que podem ajudar a manter o solo úmido e evitar a invasão por gramíneas, que dificultariam a regeneração natural (DURIGAN *et al.*, 2020), a regeneração natural do ambiente nas áreas de presença da EEI de uma UC - como o Parque Natural Municipal da Grota Funda - cujo não se observa efeitos antrópicos ou naturais negativos que comprometam o processo, a regeneração tende a ocorrer sem a necessidade de plantios compensatórios ou sem a utilização de técnicas de restauração.



Secco *et al.* (2009) observou que houve um desenvolvimento adequado de espécies nativas pioneiras e secundárias em uma área após dois anos de retirada de *Pinus sp.*, destacando ao mesmo tempo a necessidade do contínuo monitoramento e controle para impedir a proliferação da EEI.

Diante da “janela de oportunidades” fornecida pela abertura de clareiras, espera-se que as sementes e rebrotos das árvores destas áreas naturais ocupem o espaço disponibilizado, indicando que a regeneração natural seja um ponto a ser favorecido em áreas naturais, em destaque às unidades de conservação. O recrutamento de novos indivíduos em áreas cujo há existência de um dossel que oferta sementes para germinação e estabelecimento das plantas pode indicar a possibilidade de uma área suscetível à condução da regeneração natural, além da redução de custos quando comparados aos métodos de regeneração artificial ou induzidos (BOTELHO *et al.*, 2001; SOUZA *et al.*, 2012). A regeneração natural para estes ambientes naturais se encontra em estado vantajoso para a ocupação do local com espécies de ocorrência regional e geneticamente adaptadas, vistos que o plantio de mudas ou sementes possuem procedências duvidosas ou desconhecidas (RODRIGUES *et al.*, 2006; SOUZA *et al.*, 2012).

De acordo com o Plano de Manejo (IPT, 2015), pode-se considerar que a baixa biodiversidade de fauna e flora nas Zonas de Uso Intensivo, Uso Extensivo e de Recuperação do Parque Natural Municipal da Grota Funda (PNMGF) são decorrentes do cultivo de *Pinus sp.* dentro do Parque. Entretanto, os impactos provocados pela exploração de *Pinus sp.* com alto volume lenhoso pode representar, conforme estudo realizado por Oki (2002), uma queda significativa (em torno de 10%) da evapotranspiração na microbacia em questão. Diante do cenário de impacto sobre a Unidade de Conservação e a demanda vigente para atender as metas e atividades estabelecidas no Plano de Trabalho do Termo de Parceria nº 016/2022, este protocolo vêm propor a metodologia do Plano de Manejo para remoção da espécie exótica invasora de *Pinus sp.*



## 2. OBJETIVO DO PLANO

---

Esse plano de trabalho tem por objetivo estruturar as ações de manejo dos indivíduos de *Pinus* sp. previamente identificados nas Zonas de Uso Intensivo, Uso Extensivo e de Recuperação do Parque Natural Municipal da Grota Funda.

### 2.1. Objetivos Específicos

Conforme os objetivos específicos do Termo de Parceria nº 016/2022, foram definidos três objetivos específicos para o Plano de Manejo de Indivíduos Exóticos de *Pinus* sp. do Parque Natural Municipal da Grota Funda:

1. Manejo para erradicação de *Pinus* sp. nas áreas previamente estudadas;
2. Atentar para técnicas de manejo adequadas as quais visem o mínimo impacto sobre a fauna, flora, os recursos hídricos e o solo da Unidade de Conservação;
3. Realizar a destinação adequada do volume lenhoso para decomposição, manejo e restauração das trilhas e acessos;
4. Restauração das áreas manejadas.

### 3. MATERIAIS E MÉTODOS

#### 3.1. Área de estudo

O Parque Natural Municipal da Grotta Funda (PNMGF) configura um conjunto de elevações montanhosas, com altitudes entre 900 e 1.400 metros, com presença de espécies endêmicas de fauna e flora, além de notável beleza cênica e inestimável valor enquanto geradora de serviços ecossistêmicos e berço das principais nascentes de cabeceira que formam a Bacia do Itapetinga, afluente direto do Rio Atibaia no município de Atibaia-SP. O Plano de Manejo (IPT, 2015) aponta áreas do PNMGF com presença de espécies exóticas e invasoras, com necessidade de manejo direto e intervenção, com maior concentração na Zona de Recuperação, do qual é possível realizar a “retirada de espécies exóticas da flora, mediante apresentação de plano de corte e aprovação pela SEMA” com a recomendação de que “as espécies exóticas, principalmente as invasoras, deverão ser removidas e a restauração deverá ser preferencialmente natural”.

Durante a execução do Termo de Parceria nº 134/2019 foi realizado o “Laudo Técnico Ambiental: Solicitação de supressão de vegetação exótica isolada na Parque Natural Municipal da Grotta Funda” (ABITTA, 2021), com o objetivo de levantar os indivíduos arbóreos isolados exóticos do gênero *Pinus* sp. que apresentam DAP  $\geq$  5 cm para identificação e posterior remoção. Assim, a partir do estudo foram identificados 355 indivíduos arbóreos exóticos isolados de *Pinus* sp. em diversos pontos das Zonas de Uso Intensivo, Extensivo e de Recuperação, conforme Tabela 1 e Figura 1.

**TABELA 1** – Dados dendrológicos dos indivíduos arbóreos isolados exóticos de *Pinus* sp. levantados no PNMGF.

Nº	LACRE	CAP (cm)	DAP (cm)	ALTURA (m)	VOLUME (m <sup>3</sup> )
1	E8140115	125	39.81	15	1.866
2	E8149806	98	31.21	12	0.918
3	E8139454	93	29.62	18	1.240
4	E8150298	170	54.14	20	4.602
5	D4316738	98	31.21	12	0.918
6	E8227773	99	31.53	12	0.936
7	E8138872	74	23.57	12	0.523
8	E8140061	71	22.61	15	0.602
9	D3584481	83	26.43	15	0.823
10	E8150270	154	49.04	18	3.399
11	E8149789	60	19.11	12	0.344
12	D3586021	110	35.03	18	1.734
13	E8139983	66	21.02	12	0.416
14	E8139984	166	52.87	18	3.949
15	E8150338	125	39.81	18	2.239
16	E8150136	141	44.90	20	3.166
17	E8140083	135	42.99	20	2.902
18	E8150394	135	42.99	20	2.902
19	E8150448	83	26.43	15	0.823
20	E8150383	70	22.29	12	0.468
21	E8149833	59	18.79	12	0.333





22	E8229448	92	29.30	15	1.011
23	E8228409	75	23.89	10	0.448
24	E8138997	77	24.52	15	0.708
25	E8138730	94	29.94	20	1.407
26	D3587555	97	30.89	20	1.498
27	E8150472	94	29.94	18	1.266
28	E8138704	79	25.16	15	0.745
29	D3587396	96	30.57	20	1.468
30	E8150524	85	27.07	20	1.150
31	E8149911	99	31.53	20	1.561
32	E8150480	109	34.71	15	1.419
33	D3587558	120	38.22	18	2.064
34	E8149830	130	41.40	20	2.691
35	E8137402	99	31.53	18	1.405
36	E8150447	105	33.44	18	1.580
37	E8139326	130	41.40	18	2.422
38	E8140033	118	37.58	15	1.663
39	E8150143	114	36.31	20	2.069
40	E8228733	96	30.57	20	1.468
41	E8140095	69	21.97	20	0.758
42	E8140288	70	22.29	15	0.585
43	E8138729	115	36.62	20	2.106
44	E8139426	63	20.06	12	0.379
45	E8138754	102	32.48	20	1.657
46	E8150486	102	32.48	20	1.657
47	E8140081	53	16.88	10	0.224
48	D3578026	83	26.43	25	1.371
49	D3577925	103	32.80	20	1.689
50	E8138762	124	39.49	20	2.448
51	D4317094	186	59.24	20	5.509
52	D4316226	160	50.96	20	4.076
53	E8140103	135	42.99	20	2.902
54	D4316607	174	55.41	20	4.821
55	E8139636	166	52.87	20	4.388
56	E8137408	178	56.69	20	5.045
57	D0694481	99	31.53	20	1.561
58	E8140283	128	40.76	20	2.609
59	D4316225	107	34.08	20	1.823
60	E8140281	45	14.33	18	0.290
61	E8227777	109	34.71	20	1.892
62	D0693188	77	24.52	18	0.850
63	D0694090	43	13.69	8	0.118
64	E8228079	52	16.56	8	0.172
65	E8140124	107	34.08	12	1.094
66	D0693193	61	19.43	8	0.237
67	E8228407	66	21.02	8	0.277
68	E8150497	60	19.11	8	0.229
69	E8137410	149	47.45	12	2.121
70	D0693204	107	34.08	15	1.367
71	E8140108	47	14.97	8	0.141
72	E8138868	111	35.35	12	1.177
73	D4316699	111	35.35	12	1.177
74	D0694188	58	18.47	15	0.402
75	E8140104	77	24.52	12	0.566
76	D0694767	70	22.29	15	0.585
77	E8149807	135	42.99	18	2.612
78	E8228107	107	34.08	20	1.823



79	E8138751	97	30.89	20	1.498
80	D0693186	132	42.04	20	2.775
81	E8140074	134	42.68	15	2.144
82	D0693205	107	34.08	10	0.912
83	E8139637	47	14.97	7	0.123
84	D0694119	101	32.17	10	0.812
85	E8228125	73	23.25	13	0.552
86	C6136163	119	37.90	14	1.578
87	C6136050	106	33.76	15	1.342
88	C6136383	117	37.26	15	1.635
89	E8150721	91	28.98	15	0.989
90	E8228456	18	5.73	10	0.026
91	E8139320	23	7.32	11	0.046
92	C6136392	29	9.24	12	0.080
93	E8140309	65	20.70	13	0.437
94	C6136379	91	28.98	15	0.989
95	E8139982	107	34.08	14	1.276
96	C6136335	82	26.11	13	0.696
97	D4316227	88	28.03	14	0.863
98	C6136172	62	19.75	13	0.398
99	E4443276	75	23.89	15	0.672
100	E8140091	21	6.69	10	0.035
101	C6136338	68	21.66	13	0.479
102	E8150274	94	29.94	15	1.055
103	E4440982	70	22.29	13	0.507
104	C9932164	47	14.97	12	0.211
105	C9932199	85	27.07	14	0.805
106	E4441900	31	9.87	12	0.092
107	E8228738	55	17.52	14	0.337
108	C9932043	22	7.01	12	0.046
109	E4443235	36	11.46	12	0.124
110	E4443173	64	20.38	15	0.489
111	E8150718	79	25.16	15	0.745
112	E4443280	70	22.29	16	0.624
113	E4443545	60	19.11	16	0.459
114	C6137509	22	7.01	11	0.042
115	E8150145	22	7.01	10	0.039
116	C6136162	24	7.64	12	0.055
117	E8150300	34	10.83	12	0.110
118	D0693356	18	5.73	10	0.026
119	C6136339	47	14.97	14	0.246
120	E8138738	21	6.69	10	0.035
121	C6136390	21	6.69	12	0.042
122	C6136375	51	16.24	13	0.269
123	C6136049	39	12.42	11	0.133
124	C6136336	129	41.08	19	2.517
125	C6136160	21	6.69	12	0.042
126	E8151102	20	6.37	12	0.038
127	E8140123	22	7.01	8	0.031
128	E8140089	23	7.32	10	0.042
129	C9932122	84	26.75	14	0.786
130	C9932163	19	6.05	10	0.029
131	E8150150	69	21.97	13	0.493
132	D0694174	28	8.92	10	0.062
133	E8149840	129	41.08	16	2.120
134	C6136387	93	29.62	16	1.102
135	E8137273	20	6.37	12	0.038



136	C6136337	54	17.20	13	0.302
137	D0694112	64	20.38	14	0.457
138	E4442970	29	9.24	6	0.040
139	C6136051	86	27.39	14	0.824
140	E8140077	52	16.56	13	0.280
141	E4443165	22	7.01	10	0.039
142	E4443169	59	18.79	14	0.388
143	C6136052	118	37.58	14	1.552
144	E8150077	24	7.64	11	0.050
145	C6136048	19	6.05	10	0.029
146	E8150155	51	16.24	13	0.269
147	E8150090	59	18.79	14	0.388
148	E4443178	25	7.96	8	0.040
149	E8149757	76	24.20	14	0.644
150	E8150135	54	17.20	14	0.325
151	E4443234	20	6.37	10	0.032
152	E8228748	29	9.24	11	0.074
153	C6136384	43	13.69	14	0.206
154	E4442966	39	12.42	12	0.145
155	E4443147	53	16.88	14	0.313
156	E4440772	19	6.05	8	0.023
157	C6136047	22	7.01	9	0.035
158	E4443161	18	5.73	9	0.023
159	E4443487	29	9.24	12	0.080
160	E4443647	83	26.43	14	0.768
161	E4443649	42	13.38	12	0.169
162	E4443653	67	21.34	14	0.500
163	E4443652	22	7.01	11	0.042
164	E4443651	20	6.37	9	0.029
165	E4442981	89	28.34	16	1.009
166	E4443486	72	22.93	14	0.578
167	E4442699	26	8.28	12	0.065
168	E4440939	54	17.20	12	0.279
169	E4443482	23	7.32	7	0.029
170	E4440942	28	8.92	8	0.050
171	E4443483	59	18.79	11	0.305
172	E4443485	41	13.06	10	0.134
173	E4442693	57	18.15	13	0.336
174	D3587936	81	25.80	15	0.784
175	E4442680	21	6.69	9	0.032
176	E4442681	52	16.56	12	0.258
177	E4441844	24	7.64	11	0.050
178	E4442694	82	26.11	17	0.910
179	E4443491	126	40.13	17	2.149
180	C6136089	70	22.29	15	0.585
181	C6136090	70	22.29	14	0.546
182	E4440940	81	25.80	16	0.836
183	E4440941	89	28.34	16	1.009
184	E4443490	58	18.47	13	0.348
185	E4443488	39	12.42	12	0.145
186	C6136157	26	8.28	12	0.065
187	E4442692	34	10.83	14	0.129
188	E4443646	44	14.01	14	0.216
189	C6136385	85	27.07	17	0.978
190	D3584482	35	11.15	13	0.127
191	D3587865	33	10.51	14	0.121
192	E8138748	58	18.47	16	0.429



193	E8228127	48	15.29	11	0.202
194	E4443644	26	8.28	10	0.054
195	E4443489	23	7.32	13	0.055
196	C6136380	20	6.37	13	0.041
197	C6136391	135	42.99	18	2.612
198	C6136331	35	11.15	14	0.137
199	C6136382	67	21.34	16	0.572
200	E8227785	72	22.93	13	0.537
201	E4442901	45	14.33	12	0.193
202	E4442900	117	37.26	17	1.853
203	E4442695	48	15.29	12	0.220
204	E4442696	75	23.89	16	0.717
205	E4442698	50	15.92	13	0.259
206	D3578022	71	22.61	16	0.642
207	E4442975	38	12.10	15	0.172
208	C6136053	75	23.89	16	0.717
209	E4443648	50	15.92	16	0.318
210	E4442697	54	17.20	16	0.371
211	D3587971	21	6.69	13	0.046
212	E4443621	92	29.30	17	1.146
213	D3577918	72	22.93	17	0.702
214	E8138699	25	7.96	13	0.065
215	E8227792	110	35.03	16	1.541
216	E4443385	93	29.62	17	1.171
217	C9932130	96	30.57	17	1.247
218	E8150304	71	22.61	16	0.642
219	E8149794	50	15.92	16	0.318
220	E4442974	152	48.41	18	3.311
221	E8140094	88	28.03	16	0.986
222	D3577927	26	8.28	11	0.059
223	D0694549	102	32.48	17	1.408
224	C6136054	196	62.42	20	6.117
225	E4443620	98	31.21	15	1.147
226	C6136158	122	38.85	15	1.778
227	E4447305	35	11.15	13	0.127
228	E8150328	73	23.25	16	0.679
229	E4443252	17	5.41	11	0.025
230	E4443253	32	10.19	13	0.106
231	E4441842	76	24.20	17	0.782
232	E4443163	143	45.54	18	2.931
233	E8149832	59	18.79	16	0.443
234	E4443622	155	49.36	20	3.826
235	E4443484	45	14.33	17	0.274
236	D3577977	33	10.51	14	0.121
237	E4447307	25	7.96	10	0.050
238	E4442976	68	21.66	14	0.515
239	D3577981	127	40.45	16	2.055
240	E4443645	24	7.64	13	0.060
241	E8228713	20	6.37	10	0.032
242	E4442977	127	40.45	18	2.311
243	C9932064	131	41.72	18	2.459
244	E4441799	25	7.96	10	0.050
245	C6136164	89	28.34	18	1.135
246	E8140219	137	43.63	19	2.839
247	C6136381	109	34.71	19	1.797
248	E4440771	129	41.08	19	2.517
249	E4440769	23	7.32	14	0.059



250	E4440770	86	27.39	20	1.178
251	E4442979	66	21.02	18	0.624
252	E4442980	59	18.79	18	0.499
253	E4443164	22	7.01	12	0.046
254	D3587857	38	12.10	13	0.149
255	C6136161	93	29.62	18	1.240
256	E4442978	81	25.80	14	0.731
257	E4442963	59	18.79	17	0.471
258	E4443650	69	21.97	15	0.569
259	E4443384	51	16.24	20	0.414
260	E4442691	29	9.24	14	0.094
261	C6136389	39	12.42	17	0.206
262	E4442690	36	11.46	16	0.165
263	E4441841	118	37.58	20	2.217
264	E4443162	128	40.76	20	2.609
265	C6136186	25	7.96	14	0.070
266	D3587858	123	39.17	20	2.409
267	E4443284	20	6.37	11	0.035
268	E4443288	31	9.87	15	0.115
269	E4441800	48	15.29	15	0.275
270	E4441802	26	8.28	13	0.070
271	E4440936	87	27.71	16	0.964
272	E4440938	45	14.33	15	0.242
273	E4440937	73	23.25	17	0.721
274	E4440935	61	19.43	17	0.504
275	E4443287	178	56.69	17	4.288
276	E4443286	43	13.69	17	0.250
277	E4443289	52	16.56	17	0.366
278	E4441803	37	11.78	18	0.196
279	E4441804	103	32.80	20	1.689
280	E8150275	160	50.96	20	4.076
281	E4443290	55	17.52	15	0.361
282	E4443293	55	17.52	15	0.361
283	E4443292	71	22.61	17	0.682
284	E4443291	29	9.24	14	0.094
285	E4443639	58	18.47	14	0.375
286	E8140203	45	14.33	14	0.226
287	E4443616	41	13.06	14	0.187
288	E4443250	53	16.88	16	0.358
289	E8229583	28	8.92	12	0.075
290	D3578141	24	7.64	12	0.055
291	E4443251	52	16.56	15	0.323
292	D3587863	50	15.92	17	0.338
293	D0694542	51	16.24	18	0.373
294	E4440933	25	7.96	12	0.060
295	E4443641	74	23.57	18	0.785
296	E4440934	79	25.16	19	0.944
297	E4443428	68	21.66	17	0.626
298	E8229590	28	8.92	12	0.075
299	E8140322	20	6.37	9	0.029
300	E4443429	20	6.37	8	0.025
301	E8140202	26	8.28	12	0.065
302	C6136045	27	8.60	7	0.041
303	D3585150	68	21.66	17	0.626
304	E8228714	34	10.83	13	0.120
305	E8228096	22	7.01	11	0.042
306	E8149595	67	21.34	17	0.608



307	E4443424	98	31.21	17	1.300
308	E4440589	79	25.16	13	0.646
309	D3583889	91	28.98	15	0.989
310	E4440588	51	16.24	12	0.249
311	E4443574	76	24.20	12	0.552
312	E4443575	61	19.43	15	0.444
313	E4441798	59	18.79	14	0.388
314	E4442903	88	28.03	16	0.986
315	E4442902	26	8.28	9	0.048
316	E4443654	27	8.60	14	0.081
317	E4443655	75	23.89	16	0.717
318	E4440587	83	26.43	19	1.042
319	D3587567	68	21.66	14	0.515
320	E8229597	69	21.97	16	0.606
321	E4443656	74	23.57	17	0.741
322	E4440586	71	22.61	15	0.602
323	E4443383	44	14.01	13	0.200
324	E4443382	26	8.28	10	0.054
325	E4440584	46	14.65	11	0.185
326	E4440585	33	10.51	11	0.095
327	C6136334	30	9.55	12	0.086
328	D0694752	60	19.11	16	0.459
329	E4443430	52	16.56	15	0.323
330	D0693177	71	22.61	15	0.602
331	D3577953	59	18.79	16	0.443
332	E4443431	28	8.92	15	0.094
333	D3577957	60	19.11	18	0.516
334	E4442905	54	17.20	17	0.395
335	D3587874	43	13.69	15	0.221
336	D3587957	25	7.96	15	0.075
337	E4443623	78	24.84	17	0.823
338	E4443425	55	17.52	18	0.434
339	E4443041	65	20.70	16	0.538
340	E4443624	82	26.11	13	0.696
341	E4443625	34	10.83	8	0.074
342	C2716149	46	14.65	10	0.168
343	E4443274	49	15.61	13	0.249
344	C9932274	48	15.29	13	0.238
345	C6136684	37	11.78	13	0.142
346	E4443138	102	32.48	16	1.325
347	C2716142	30	9.55	9	0.064
348	E4441948	64	20.38	12	0.391
349	E4443278	28	8.92	10	0.062
350	E4441950	125	39.81	11	1.368
351	C9932250	50	15.92	12	0.239
352	C6136782	121	38.54	17	1.982
353	C6138067	73	23.25	13	0.552
354	C6136784	57	18.15	11	0.285
355	E4443279	85	27.07	7	0.403

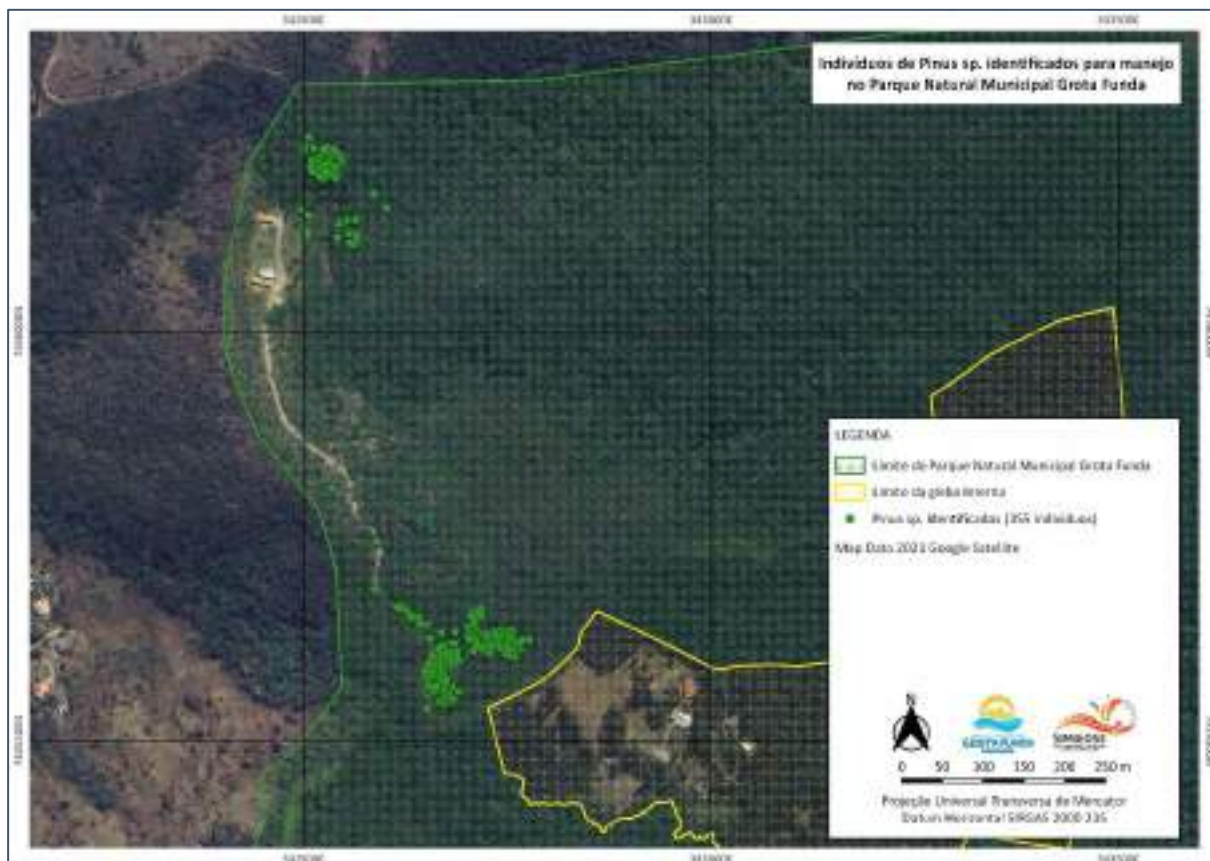


FIGURA 1 – Mapa dos indivíduos arbóreos isolados exóticos de *Pinus* sp. levantados no PNMGF.

### 3.2. Manejo dos indivíduos de *Pinus* sp.

A execução da atividade respeitará as legislações e recomendações vigentes de manejo de espécies exóticas invasoras, seguindo os pressupostos da Lei Estadual nº 17.295/2020, onde “Fica autorizado o controle populacional ou o manejo de espécies da fauna exótica ao território nacional declaradas, pelo órgão competente, invasoras e/ou nocivas aos seres humanos, ao meio ambiente, à agricultura, à pecuária, à saúde pública e às espécies da fauna silvestre nativa no Estado de São Paulo”. De acordo com a Resolução SMA nº 022/2010 a “execução da supressão de vegetação deverão ser realizadas visando o mínimo impacto às nascentes, aos corpos d’água, à fauna, à flora e ao solo, coibindo-se os processos erosivos e evitando ao máximo a exposição do solo”, e ainda devem ser “direcionadas gradativamente, no sentido do fragmento remanescente, de forma modular e com base em um cronograma apresentado pelo empreendedor”.

Com a pretensão de realizar um manejo de mínimo impacto possível, a remoção dos indivíduos adultos será realizada com ancoragem das árvores para áreas de menor densidade de vegetação nativa circundante, que inevitavelmente levará a formação de pequenas ou médias clareiras. Devido a delicadeza da dinâmica florestal, o manejo será pensado para o menor prejuízo possível às espécies



nativas, demais recursos bióticos e abióticos, estradas, estruturas, trilhas e atrativos do PNMGF. Além da derrubada guiada dos indivíduos arbóreos, as árvores serão desganhadas permitindo que a matéria orgânica (galhos, acúculos e troncos de impossibilidade de aproveitamento) seja cortada, picotada e disposta sobre o solo de forma a acelerar o processo de decomposição da matéria orgânica dos restos vegetais, a fim de diminuir o sombreamento sobre as espécies nativas regenerantes e herbáceas (FALEIROS, 2011).

Inicialmente pretende-se realizar o manejo com os indivíduos localizados em áreas com maior influência antrópica ou de estágio de regeneração florestal pouco avançado, como áreas de brejo, próximos a estrada ou em parcelas de menor densidade florestal devido o potencial de invasão nestes ambientes (ZANCHETTA *et al.* 2017). Pretende-se realizar o desbaste dos indivíduos seguindo as recomendações e práticas de manejo (CUEVAS, 2009; FALEIROS, 2011): corte raso (10 cm da base do indivíduo) e extração das gêmulas e galhos abaixo disso que possam apresentar possibilidade de rebrote. Para indivíduos adultos e/ou lenhosos de maior diâmetro, serão utilizadas ferramentas de corte como motosserra, facão e machado. Enquanto que os indivíduos jovens de menor porte serão arrancados com raiz e parte aérea, ou serão cortados a nível do solo.

Indivíduos de menor porte de altura e DAP causarão menor impacto por possuírem a disponibilidade de terem a queda amortecida e guiada manualmente pela equipe técnica-operacional, sendo cortados e, ao romperem a continuidade do seu tronco na base, serão segurados pelos prestadores do serviço que conduzirão a árvore controladamente ao solo. Indivíduos de DAP (circunferência a altura do peito) maior que 30cm ou de tamanho equivalente terão a possibilidade do corte analisados, sendo ideal que se realize a poda conduzida do ápice da planta até o solo, devido ao alto impacto que uma planta deste porte pode causar ao ser derrubada, por profissionais qualificados para a execução desta atividade que consiste na escalada da árvore e corte em altura para diminuição da superfície de contato da copa.

Por já existir um estudo de levantamento prévio onde os indivíduos de *Pinus sp.* foram cadastrados com placas e lacres enumerados em seu tronco, será dada prioridade para o manejo desses indivíduos. Enquanto que para indivíduos não plaqueados (com DAP  $\leq$  5cm) e regenerantes, será medido o DAP, a altura estimada, e realizada a coleta de seus dados geográficos para posterior sistematização e controle.

### **3.3. Usos possíveis para o volume lenhoso dos indivíduos de *Pinus sp.***

O volume lenhoso obtido com o corte dos indivíduos será cortado em tamanhos variados de 1,00 a 2,00 metros de comprimento e deixado, em sua maioria, no local para decomposição e formação de matéria orgânica no solo. Em alguns casos, também serão utilizados para outras atividades com fins





de restauração, manejo de trilhas e demais espaços do PNMGF que necessitem de recursos florestais madeireiros, do qual o corte permitirá a melhor logística de carregamento e consequente utilização em escadas de contenção hidráulica, cercamentos, estacas, fixação de plantas epífitas, marcenaria e demais materiais que possam ser reaproveitados para o uso no interior da UC.

Os restos vegetais de diversos diâmetros, advindos de galhos e folhas, serão cortados em tamanhos diversos, de modo a facilitar a aumentar a velocidade de decomposição, e deixado no local para formação e aporte de matéria orgânica no solo.

### **3.4. Detalhamento da estrutura física e ferramentário a ser utilizado**

Além dos equipamentos de proteção individual (EPI) dos operadores, aparelho GPS (modelo Garmin 64X) e fita métrica (50 metros) para medição, serão utilizadas ferramentas para o corte e condução dos indivíduos. As ferramentas para o corte e condução dos indivíduos serão:

- Facão;
- Machado;
- Tesoura de poda;
- Motosserra – Modelo Stihl MS 210 (LPU – N° Série: 371707594 e N° NF 6642).
- Cordas.

#### 4. PLANEJAMENTO E EXECUÇÃO DAS ATIVIDADES

Para o manejo dos indivíduos de *Pinus* sp., previamente identificados e também daqueles não identificados, está previsto a presença de no mínimo 2 membros da equipe GF para realizar as operações. Os dias da semana para a execução da atividade de manejo dependerão da análise das condições climáticas, evitando-se dias chuvosos e de ventos intensos, para diminuir o risco de acidentes, e da demanda de outras atividades técnicas e operacionais.

Dentre o critério estabelecido no item 3.2., de que *“indivíduos de DAP (circunferência a altura do peito) maior que 30cm ou de tamanho equivalente terão a possibilidade do corte analisados, sendo ideal que se realize a poda conduzida do ápice da planta até o solo, devido ao alto impacto que uma planta deste porte pode causar ao ser derrubada, por profissionais qualificados para a execução desta atividade que consiste na escalada da árvore e corte em altura para diminuição da superfície de contato da copa”*, estimou-se que 269 indivíduos possui DAP  $\leq$  30 cm e serão manejados conforme o cronograma definido no item 5.

Com a imprevisão e dinâmica das atividades que ocorrem atualmente no PNMGF devido às obras de revitalização e outras demandas de cumprimento do Plano de Trabalho, previsto no Termo de Parceria nº 016/2022, como o atendimento a instituições e grupos escolares, incêndios florestais dentro da UC e seu entorno, atividades de manutenção de trilhas e cursos d’água, aceiros e estradas, levantamento de árvores matrizes e epífitas, entre outros, as atividades ocorrerão em períodos que houver disponibilidade, conforme definição da execução das metas e atividades desse Plano de Manejo de Indivíduos Exóticos de *Pinus* sp (Quadro 1), respeitando a prioridade de atendimento às disposições que necessitarem de atenção imediata.

Quadro 1 – Definição das metas e atividades do Plano de Manejo de Indivíduos Exóticos de *Pinus* sp.

Metas	Atividades	Etapas	Comprovação	Produtos	Qtde.	Início	Término
Restauração e Manutenção	23. Manejo dos indivíduos de <i>Pinus</i> sp. previamente identificados na Zona de Uso Intensivo, Zona de Uso Extensivo e Zona de Recuperação próximas ao CAVGF e respectiva estrada interna de acesso.	1, 2 e 3	Registro fotográfico e descrição das ações realizadas	Relatórios	3	Mês 1	Mês 12

## 5. CRONOGRAMA

O cronograma, que compreende o desenvolvimento deste Plano de Manejo de Indivíduos Exóticos de *Pinus* sp., está orientado pelas ações de manejo dos indivíduos de *Pinus* sp. previamente identificados, definidos anteriormente no Objetivo (item 2). Os trabalhos foram definidos em períodos mensais e quadrimestrais, conforme Quadro 2.

Quadro 2 – Cronograma de execução da proposta do Plano de Manejo de Indivíduos Exóticos de *Pinus* sp.

	Fev/22	Mar/22	Abr/22	Mai/22	Jun/22	Jul/22	Ago/22	Set/22	Out/22	Nov/22	Dez/22	Jan/23
Revisão bibliográfica e elaboração do Plano de Manejo												
Operação e coleta de dados												
Análise dos dados de manejo												
Elaboração de Relatórios Quadrimestrais												



## 6. RESULTADOS ESPERADOS

---

É possível supor que com o manejo de mínimo impacto proposto ocorra a diminuição da propagação e contaminação por EEI no interior do PNMGF e entorno, considerando o grau de dispersão das sementes. Vê-se como oportunidade de restauração ecológica do ecossistema e da paisagem natural da Mata Atlântica encontrada na Serra do Itapetinga, mantendo a conservação e preservação das características e heterogeneidade florísticas encontradas no bioma.

Ao considerar os critérios definidos no item 5., de que serão manejados os indivíduos com DAP  $\leq 30$  cm, espera-se realizar o manejo de ao menos 75,77% dos indivíduos previamente identificados no PNMGF. Assim, este Plano de Manejo de Indivíduos Exóticos de *Pinus* sp. abre oportunidades para a execução de pesquisas científicas na área de ecologia vegetal, apresentando como proposta de estudos com base no Manejo Adaptativo (NYBERG, 1999; LEÃO, 2011) com elaboração de experimentos visando as consequências esperadas da intervenção com base no diagnóstico inicial para obtenção de premissas sobre a dinâmica florestal.

## 7. BIBLIOGRAFIA

---

ABICAIR, D. ALMEIDA, J. P. **Lauda técnico ambiental**: Solicitação de supressão de vegetação exótica isolada no Parque Natural Municipal da Grota Funda. Atibaia: Abitta, dez. 2021.

ALESP – Assembleia Legislativa do Estado de São Paulo. **Lei nº 17.295, de 22 de outubro de 2020**. Dispõe sobre o controle populacional e o manejo de espécies da fauna exótica ao território nacional declaradas invasoras e/ou nocivas ao meio ambiente, à saúde pública e à agricultura no Estado de São Paulo, e dá outras providências. Disponível em <https://www.al.sp.gov.br/repositorio/legislacao/lei/2020/original-lei-17295-22.10.2020.html>. Acesso em 29 de setembro de 2022.

BOTELHO, S. A.; FARIA, J. M. R.; FURTINI NETO, A. E.; RESENDE, A. V. **Implantação de floresta de proteção**. Lavras: UFLA/FAEPE, 81 p. 2001.

BUDOWSKI, G. **Distribution of tropical american rain forest species in the light of successional processes**. Turrialba 15: 40-42, 1965.

BRASIL. **Resolução nº7, de 28 de maio de 2018**. Dispõe sobre a Estratégia Nacional para Espécies Exóticas Invasoras. Publicado em: 13/06/2018. Ed. 112. Seção 1. Pág. 69. Disponível em [https://www.icmbio.gov.br/parnasaojoaquim/images/stories/ANEXO\\_da\\_Resolucao\\_n\\_07\\_CONABIO\\_final ESTRATEGIA NACIONAL.pdf](https://www.icmbio.gov.br/parnasaojoaquim/images/stories/ANEXO_da_Resolucao_n_07_CONABIO_final ESTRATEGIA NACIONAL.pdf). Acesso em 28 de setembro de 2022.

CAMPOS, J. B., TOSSULINO, M. G. P., MÜLLER, C. R. C. **Unidades de Conservação: Ações para valorização da biodiversidade**. Instituto Ambiental do Paraná. 348p., 2005.

CARMO, F. M. S.; POEIRAS, L. M.; GONÇALVES, A. B.; MELLO, S. M.; MEIRA NETO, J. A. A.; LIMA E BORGES, E. E.; SILVA, A. F. **Germinação do banco de sementes de espécies nativas sob dossel de espécies exóticas**. Revista Árvore, Viçosa, v. 36, n. 4, p. 583-591, 2012.

CUEVAS, Y.A.; ZALBA, S.M. **Control de pinos invasores en el Parque Provincial Ernesto Tornquist (Buenos Aires): areas prioritarias y analisis de costos**. BioScriba Vol. 2 (2) 76-89. Noviembre 2009.

DURIGAN, G. ABREU, R. C. R., PILON, N. A. L., IVANAUSKAS, N. M., VIRILLO, C. B., PIVELLO, V. R. **Invasão por Pinus spp: ecologia, prevenção, controle e restauração**. São Paulo: Instituto Florestal, 63p., 2020.

FALLEIROS, R.M.; ZENNI, R.D.; ZILLER, S.R. **Invasão e manejo de Pinus taeda em campos de altitude do Parque Estadual do Pico Paraná, Paraná, Brasil**. Floresta, Curitiba, PR, v. 41, n. 1, p. 123-134, jan./mar. 2011.

GANDOLFI, S. 2000. **História natural de uma floresta estacional semidecidual no município de Campinas (São Paulo, Brasil)**. Tese de Doutorado. Universidade Estadual de Campinas. Campinas, SP.

GOMÉZ-POMPA, A. **Posible Papel de la Vegetación Secundaria en la Evolucion de la Flora Tropical**. Biotropica, Vol. 3, No. 2 (Dec., 1971), pp. 125-135. Dec., 1971.

GUIMARÃES, T. **Espécie invasora ataca áreas protegidas**. Folha de São Paulo, São Paulo, Folha Ciência, página A13, 16 maio 2005.



INSTITUTO DE PESQUISAS TECNOLÓGICAS – IPT. **Plano de manejo para o Parque Florestal do Itapetinga (Parque Municipal da Grota Funda)**. São Paulo: IPT, 2015. (Relatório Técnico n° 144 067-205).

INSTITUTO HÓRUS – Instituto Hórus de Desenvolvimento e Conservação Ambiental/The Nature Conservancy. **Base de Dados sobre Espécies Exóticas Invasoras em I3N-Brasil**. Acesso em: setembro de 2022 - <http://www.institutohorus.org.br>, 2022.

JANKOVSKI, T. **Estudo de alguns aspectos da regeneração natural induzida em povoamentos de Pinus taeda L. e Pinus elliotti Engelm.** 106 f. Tese (Doutorado em Engenharia Florestal) - Setor de Ciências Agrárias, Universidade Federal do Paraná, Curitiba, 1996.

LEÃO, T.C.C.; ALMEIDA, W.R. de; DECHOUM, M. de S. & ZILLER, S.R. **Espécies exóticas invasoras no nordeste do Brasil: contextualização, manejo e políticas públicas**. CEPAN e Instituto Hórus. 99p., 2011.

MANSUR, A.L. **O papel das clareiras de deciduidade na dinâmica de comunidades arbóreas em florestas estacionais semidecíduas**. 143 p. Dissertação (mestrado) – Instituto de Biologia, Universidade Estadual de Campinas, Campinas, São Paulo, 2017.

MORAES, L. F.D., ASSUMPÇÃO, J. M., PEREIRA, T. S., LUCHIARI, C. **Manual técnico para a restauração das áreas degradadas no Estado do Rio de Janeiro**. Rio de Janeiro: Jardim Botânico do Rio de Janeiro, 2013.

MULKEY, S. S., & Wright, S. J. **Influence of seasonal drought on the carbon balance of tropical forest plants**. In *Tropical forest plant ecophysiology*. Springer, US. p. 187-216, 1996.

NICOTRA, A. B., Chazdon, R. L., & Iriarte, S. V. **Spatial heterogeneity of light and woody seedling regeneration in tropical wet forests**. *Ecology*, 80: 1908–1926, 1999.

NYBERG, B. **An Introductory Guide to Adaptive Management for Project Leaders and Participants**. Forest Practices Branch, British Columbia Forest Service, Victoria, BC. 22 p. 1999.

OKI, V. K. **Impactos da colheita de Pinus taeda sobre o balanço hídrico, a qualidade da água e a ciclagem de nutrientes em microbacias**. 2002. Dissertação (Mestrado em Ciências Florestais) - Escola Superior de Agricultura Luiz de Queiroz, University of São Paulo, Piracicaba, 2002.

ORTIZ, D.C. **Efeito do plantio de Pinus elliotti para a fauna edáfica e para a germinação de sementes: Estudos na Floresta Nacional de Três Barras**. Curitiba, SC, 2015. 78 p.

PURVES, D. W., Lichstein J. W., Strigul N., Pacala S. W. **Predicting and understanding forest dynamics using a simple tractable model**. *Proceedings of the National Academy of Sciences of United States of America*, 105: 17018–22, 2008.

RIBEIRO, R.V.; SOUZA, G.M.; OLIVEIRA, R.F.; MACHADO, E.C.. **Photosynthetic responses of tropical tree species from different successional groups under contrasting irradiance conditions**. *Brazilian Journal of Botany* [online]. v. 28, n. 1, pp. 149-161, 2005.

RODRIGUES, R. R.; MARTINS, S. V.; GANDOLFI, S. **High diversity forest restoration in degraded áreas: methods and project in Brazil**. New York: New Science, p.77-102, 2007..



RODRIGUES, R.R., LIMA, R. A. F., GANDOLFI, S. NAVE, A. G. **On the restoration of high diversity forests: 30 years of experience in the Brazilian Atlantic Forest.** Biological Conservation 142. 1242–1251, 2009.

SAMPAIO, A.B. & SCHIMDT, I.B. **Espécies Exóticas Invasoras em Unidades de Conservação Federais do Brasil.** ICMBio, 2013.

SÃO PAULO – SECRETARIA DE MEIO AMBIENTE. **Resolução SMA nº 022, de 30 de março de 2010.** Dispõe sobre a operacionalização e execução da licença ambiental. Diário Oficial do Estado, São Paulo, 31 mar. 2010.

SECCO, R. T.; ACRA, L. A.; CORAIOLA, M. **Regeneração natural em área de corte raso de *Pinus taeda* L.** Ciência Florestal, [S. l.], v. 29, n. 1, p. 208–220, 2019.

SNUC - Sistema Nacional de Unidades de Conservação. **Lei 9.985 de 18 de julho de 2000.** Ministério do Meio Ambiente.

SOUZA, L. M., FARIA, R. A. V. B., BOTELHO, S. A., FONTES, M. A. L., FARIA, J. M. R. - **Potencial da regeneração natural como método de restauração do entorno de nascente perturbada.** Cerne, Lavras, v. 18, n. 4, p. 565-576, out./dez. 2012.

VANDER WALL, S. B.; JOYNER, J. W. **Secondary dispersal by the wind of winged pine seeds across the ground surface.** The American Midland Naturalist, Notre Dame, US, v. 139, n. 2, p.365–373, 1998.

VOLTOLINI, J.C; ZANCO, J. **Densidade de plântulas e jovens de espécies nativas de Floresta de Floresta de Floresta Atlântica em áreas com e sem o pinheiro americano (*Pinus elliottii*).** Revista Biociências, UNITAU. Volume 16, número 2, 2010.

ZANCHETTA, D; DINIZ, F.V. **Estudo da contaminação biológica por *Pinus spp.* em três diferentes áreas na Estação Ecológica de Itirapina (SP, Brasil).** Revista do Instituto Florestal, São Paulo, v. 18, n.único, p. 1-14, dez., 2006.

ZANCHETTA, D; PINHEIRO, L. de S. **Análise biofísica dos processos envolvidos na invasão biológica de sementes de *Pinus elliottii* na estação ecológica de Itirapina – SP e alternativas de manejo.** Climatologia e Estudos da Paisagem, Rio Claro - Vol.2 - nº1, pág. 72. Jan/jun. 2007.

ZANCHETTA, D.; RUFFINO, P.H.P.; CONCIANI, D.E. **Erradicação do *Pinus spp.* em campos úmidos na Estação Ecológica de Itirapina.** 2017.